


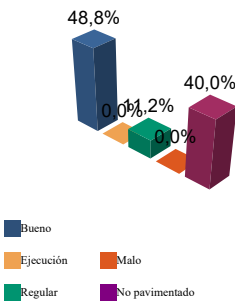
ENCUESTA DE INFRAESTRUCTURA Y EQUIPAMIENTOS LOCALES

Diputación Provincial de SORIA	Municipio: ALMAZUL	Código INE: 021	Altitud (m.): 963 Km2 en el término municipal: 14	
	Núcleo: MAZATERON	Código INE: 021000201		

Población		Nº de viviendas	Plazas hoteleras
Residente	Estacional		
14	300	78	0

INFRAESTRUCTURA VIARIA

CA: Calles y Plazas TR: Travesías OT: Otros viarios



	CA	TR	OT	% nuc	% prov
Bueno	8.780	0	0	48,8	69,9
Ejecución	0	0	0	0,0	0,1
Regular	2.011	0	0	11,2	12,4
Malo	0	0	0	0,0	2,9
No pavimentado	7.204	0	0	40,0	14,7
TOTAL	17.995	0	0	100%	100%

(unidades en m2)

Número de viviendas deficitarias: 1

ALUMBRADO

Nº de puntos	31
Potencia instalada (Kw):	1,0
Nº de viviendas deficitarias	0
Longitud deficitaria	0

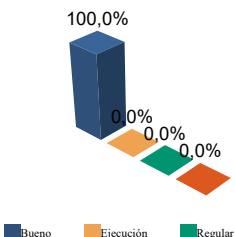
Calidad del servicio: **Bueno**

ABASTECIMIENTO DE AGUA

		Bueno	Ejecución	Regular	Malo
Calidad del servicio	B				
Año de instalación	1972				
Restricciones de agua	NO				
Utilización de cisterna	NO				

		Estado (%)	Bueno	Ejecución	Regular	Malo
Nº de captaciones	0		0,0	0,0	0,0	0,0
Longitud conducción	480 m		100,0	0,0	0,0	0,0
Capacidad depósitos	40 m3		100,0	0,0	0,0	0,0
Nº de potabilizadoras	1		0,0	0,0	0,0	0,0

RED DE DISTRIBUCIÓN



	Longitud	% nuc	% prov
Bueno	1.199	100,0	77,4
Ejecución	0	0,0	0,0
Regular	0	0,0	11,0
Malo	0	0,0	11,6
TOTAL:	1.199 metros		

Consumo de invierno (m3/día)	3
Consumo de verano (m3/día)	75
Pérdidas de red	5 %
Nº de viviendas con exceso de presión	0
Nº de viviendas con déficit de presión	0

Viviendas conectadas: 77

Viviendas no conectadas: 1

DÉFICITS

Nº de viviendas deficitarias: 0

Longitud del déficit (m): 0

Población residente: 0

Población estacional: 0

AUTÓNOMAS

Nº de viviendas autónomas: 0

Población residente: 0

Población estacional: 0

**Diputación
Provincial de
SORIA**

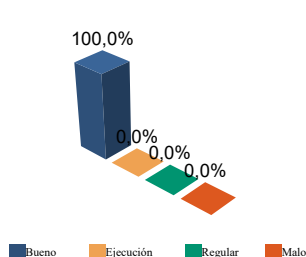
Municipio: **ALMAZUL**
Núcleo: **MAZATERON**

Código INE: **021**
Código INE: **021000201**

SANEAMIENTO Y DEPURACIÓN

		Ejecución						
		Bueno	Regular	Malo				
Calidad del servicio	Bueno	Longitud emisarios	229 m	Estado (%)	100,0	0,0	0,0	0,0
Caudal tratado (m3/año)	0	Longitud colectores	322 m	Estado (%)	100,0	0,0	0,0	0,0
Caudal desaguado (m3/año)	6208	Nº de depuradoras	0	Capacidad (m3/año):	0			

RAMALES



	Longitud	% nuc	% prov
Bueno	902	100,0	88,2
Ejecución	0	0,0	0,0
Regular	0	0,0	6,6
Malo	0	0,0	5,2

TOTAL: 902 metros

Viviendas conectadas: 77
Viviendas no conectadas: 1

DÉFICITS

Nº de viviendas deficitarias: 0
Longitud del déficit (m): 0
Población residente: 0
Población estacional: 0

AUTÓNOMAS

Nº de viviendas autónomas:
Población residente:
Población estacional:
Sistema utilizado:

DEPURACIÓN

	SP	FM	IF	FE	EI	AB	VI	IN	OT	CE	
Problemas en depuradora	0	0	0	0	0	0	0	0	0	0	
Tratamiento Lodos											
Destino final Lodos (%)	Agricultura con compostaje:					Agricultura sin compostaje:					
	Incinerar:					Vertederos:					Otros:

PROBLEMAS EN DEPUR.:

SP: Sin problemas
FM: Falta de mantenimiento
IF: Infradimensionamiento
FE: Falta de elementos básicos

AB: Abandonada o sin uso

VI: Vertidos industriales
IN: Sistema inadecuado
OT: Otros
CE: Costes elevados

TRATAMIENTO DE LODOS:

CO: Consorcio
EM: Empresa municipal
EP: Empresa pública no municipal
MA: Mancomunidad

MU: Municipal

NO: No hay tratamiento
OT: Otros
PV: Privada
VE: Vecinal

RECOGIDA DE BASURAS

	Tm/año	Nº contenedores	Calidad	Gestión
No seleccionada	20,90	4	Adecuado	Otros
Papel	0,00	0		
Vidrio	0,00	0		
Plástico	0,00	0		
Pilas	0,00	0		
Otros	0,00	0		

EQUIPAMIENTOS

Superficie total dedicada 1.200 m2

Nº instalaciones	Tipo	m2 sup. cubierta	Estado			
			B	E	R	M
2	IDEP	0	2	0	0	0
2	CCES	294	2	0	0	0
1	PJNA	210	0	0	1	0
0	LMFE	0	0	0	0	0
0	MATA	0	0	0	0	0
1	CEME	471	0	0	0	1
0	TANA	0	0	0	0	0
1	CSAN	75	1	0	0	0
0	CASI	0	0	0	0	0
0	CENS	0	0	0	0	0
0	EXTI	0	0	0	0	0
1	AYUN	150	1	0	0	0
0	EPSU	0	0	0	0	0

Total instalaciones núcleo:

8

INSTALACIONES DE ELIMINACIÓN Y TRATAMIENTO DE RESIDUOS

	Vertederos			Almacenamiento		Plantas Tratamiento				EST	OTR
	VIN	VCS	VCC	PLV	PCE	ISA	ICA	PTC	PTI		
En núcleo	1	0	0	0	0	0	0	0	0	0	0

VIN: Vertedero incontrolado
VCS: Vertedero controlado sin aprovechamiento
VCC: Vertedero controlado con explotación de biogas
PLV: Punto limpio, verde ó ecoparque
PCE: Planta de clasificación de envases
ISA: Incineradoras sin aprovechamiento
ICA: Incineradoras con aprovechamiento
PTC: Planta de compostaje
PTI: Planta de tratamiento integrado
EST: Estación de transferencia
OTR: Otros tipos

IDEP: Instalaciones deportivas
CCES: Centros culturales
PJNA: Parques y jardines
LMFE: Lonjas, mercados y ferias
MATA: Mataderos
CEME: Cementerios
TANA: Tanatorios
CSAN: Centros sanitarios
CASI: Centros asistenciales
CENS: Centros de enseñanza
EXTI: Extinción de incendios
AYUN: Edificios administrativos
EPSU: Edificios públicos sin uso