


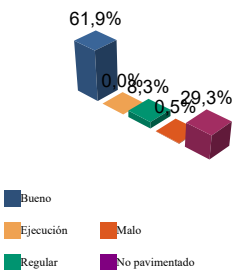
ENCUESTA DE INFRAESTRUCTURA Y EQUIPAMIENTOS LOCALES

Diputación Provincial de SORIA	Municipio: SOTILLO DEL RINCON	Código INE: 174	Altitud (m.): 1160 Km2 en el término municipal: 49.00	
	Núcleo: MOLINOS DE RAZON	Código INE: 174000201		

Población		Nº de viviendas	Plazas hoteleras
Residente	Estacional		
29	140	43	0

INFRAESTRUCTURA VIARIA

CA: Calles y Plazas TR: Travesías OT: Otros viarios



	CA	TR	OT	% nuc	% prov
Bueno	6.294	653	0	61,9	69,9
Ejecución	0	0	0	0,0	0,1
Regular	927	0	0	8,3	12,4
Malo	52	0	0	0,5	2,9
No pavimentado	3.291	0	0	29,3	14,7
TOTAL	10.564	653	0	100%	100%

Número de viviendas deficitarias: 7 (unidades en m2)

ALUMBRADO

Nº de puntos	20
Potencia instalada (Kw):	1,0
Nº de viviendas deficitarias	3
Longitud deficitaria	20

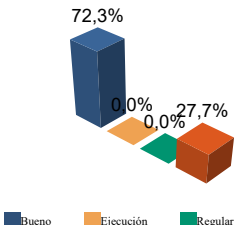
Calidad del servicio: **Malo**

ABASTECIMIENTO DE AGUA

Calidad del servicio	M			
Año de instalación	1978			
Restricciones de agua	NO			
Utilización de cisterna	NO			

		Bueno	Ejecución	Regular	Malo
Nº de captaciones	1	100,0	0,0	0,0	0,0
Longitud conducción	1.572 m	100,0	0,0	0,0	0,0
Capacidad depósitos	25 m3	0,0	0,0	100,0	0,0
Nº de potabilizadoras	1	0,0	0,0	0,0	0,0

RED DE DISTRIBUCIÓN



	Longitud	% nuc	% prov
Bueno	911	72,3	77,4
Ejecución	0	0,0	0,0
Regular	0	0,0	11,0
Malo	349	27,7	11,6
TOTAL:	1.260 metros		

Consumo de invierno (m3/día)	6
Consumo de verano (m3/día)	35
Pérdidas de red	5 %
Nº de viviendas con exceso de presión	0
Nº de viviendas con déficit de presión	0

Viviendas conectadas: 43

Viviendas no conectadas: 0

DÉFICITS

Nº de viviendas deficitarias: 0

Longitud del déficit (m): 0

Población residente: 0

Población estacional: 0

AUTÓNOMAS

Nº de viviendas autónomas: 0

Población residente: 0

Población estacional: 0

**Diputación
Provincial de
SORIA**

Municipio: **SOTILLO DEL RINCON**

Código INE: **174**

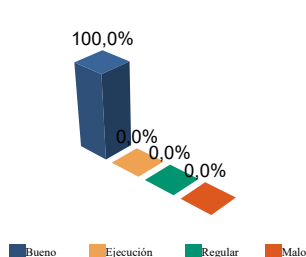
Núcleo: **MOLINOS DE RAZON**

Código INE: **174000201**

SANEAMIENTO Y DEPURACIÓN

		Ejecución						
		Bueno	Regular	Malo				
Calidad del servicio	Bueno	Longitud emisarios	518 m	Estado (%)	100,0	0,0	0,0	0,0
Caudal tratado (m3/año)	4001	Longitud colectores	613 m	Estado (%)	100,0	0,0	0,0	0,0
Caudal desaguado (m3/año)	4001	Nº de depuradoras	1	Capacidad (m3/año):	0			

RAMALES



	Longitud	% nuc	% prov
Bueno	351	100,0	88,2
Ejecución	0	0,0	0,0
Regular	0	0,0	6,6
Malo	0	0,0	5,2

TOTAL: 351 metros

Viviendas conectadas: 37

Viviendas no conectadas: 1

DÉFICITS

Nº de viviendas deficitarias: 5

Longitud del déficit (m): 500

Población residente: 10

Población estacional: 21

AUTÓNOMAS

Nº de viviendas autónomas: 5

Población residente: 10

Población estacional: 21

Sistema utilizado: Fosa séptica

DEPURACIÓN

	SP	FM	IF	FE	EI	AB	VI	IN	OT	CE
Problemas en depuradora	1	0	0	0	0	0	0	0	0	0
Tratamiento Lodos	NO									
Destino final Lodos (%)	Agricultura con compostaje: 0,0					Agricultura sin compostaje: 0,0				
	Incinerar: 0,0		Vertederos: 0,0			Otros: 0,0				

PROBLEMAS EN DEPUR.:

SP: Sin problemas
FM: Falta de mantenimiento
IF: Infradimensionamiento
FE: Falta de elementos básicos

AB: Abandonada o sin uso

VI: Vertidos industriales
IN: Sistema inadecuado
OT: Otros
CE: Costes elevados

TRATAMIENTO DE LODOS:

CO: Consorcio
EM: Empresa municipal
EP: Empresa pública no municipal
MA: Mancomunidad

MU: Municipal

NO: No hay tratamiento
OT: Otros
PV: Privada
VE: Vecinal

RECOGIDA DE BASURAS

	Tm/año	Nº contenedores	Calidad	Gestión
No seleccionada	13,50	2	Adecuado	Municipal contratada
Papel	0,00	0		
Vidrio	0,90	1	Adecuado	Otros
Plástico	0,00	0		
Pilas	0,00	0		
Otros	0,00	0		

EQUIPAMIENTOS

Superficie total dedicada 410 m2

Nº instalaciones	Tipo	m2 sup. cubierta	Estado			
			B	E	R	M
0	IDEP	0	0	0	0	0
1	CCES	209	1	0	0	0
0	PJNA	0	0	0	0	0
0	LMFE	0	0	0	0	0
0	MATA	0	0	0	0	0
1	CEME	154	0	0	0	1
0	TANA	0	0	0	0	0
1	CSAN	31	0	0	1	0
0	CASI	0	0	0	0	0
0	CENS	0	0	0	0	0
0	EXTI	0	0	0	0	0
0	AYUN	0	0	0	0	0
1	EPSU	16	0	0	0	1

Total instalaciones núcleo:

4

INSTALACIONES DE ELIMINACIÓN Y TRATAMIENTO DE RESIDUOS

	Vertederos			Almacenamiento		Plantas Tratamiento				EST	OTR
	VIN	VCS	VCC	PLV	PCE	ISA	ICA	PTC	PTI		
En núcleo	0	0	0	0	0	0	0	0	0	0	0

VIN: Vertedero incontrolado
VCS: Vertedero controlado sin aprovechamiento
VCC: Vertedero controlado con explotación de biogas
PLV: Punto limpio, verde ó ecoparque
PCE: Planta de clasificación de envases
ISA: Incineradoras sin aprovechamiento
ICA: Incineradoras con aprovechamiento
PTC: Planta de compostaje
PTI: Planta de tratamiento integrado
EST: Estación de transferencia
OTR: Otros tipos

IDEP: Instalaciones deportivas
CCES: Centros culturales
PJNA: Parques y jardines
LMFE: Lonjas, mercados y ferias
MATA: Mataderos
CEME: Cementerios
TANA: Tanatorios
CSAN: Centros sanitarios
CASI: Centros asistenciales
CENS: Centros de enseñanza
EXTI: Extinción de incendios
AYUN: Edificios administrativos
EPSU: Edificios públicos sin uso