
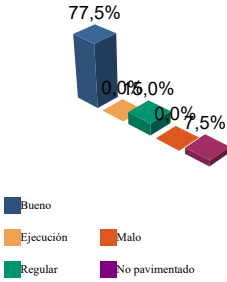


ENCUESTA DE INFRAESTRUCTURA Y EQUIPAMIENTOS LOCALES

| | | | | |
|---------------------------------------|--------------------------------------|------------------------------|--|---|
| Diputación Provincial de SORIA | Municipio: MONTEJO DE TIERMES | Código INE: 120 | Altitud (m.): 1155 Km2 en el término municipal: 19.10 |  |
| | Núcleo: MONTEJO DE TIERMES | Código INE: 120000601 | | |

| Población | | Nº de viviendas | Plazas hoteleras |
|-----------|------------|-----------------|------------------|
| Residente | Estacional | | |
| 51 | 325 | 128 | 22 |

| | | |
|-------------------------------|---|------------------|
| INFRAESTRUCTURA VIARIA | CA: Calles y Plazas TR: Travesías OT: Otros viarios | ALUMBRADO |
|-------------------------------|---|------------------|



Número de viviendas deficitarias: 0

| | CA | TR | OT | % nuc | % prov |
|----------------|--------------|--------------|-----------|-------------|-------------|
| Bueno | 5.859 | 1.880 | 26 | 77,5 | 69,9 |
| Ejecución | 0 | 0 | 0 | 0,0 | 0,1 |
| Regular | 1.455 | 0 | 51 | 15,0 | 12,4 |
| Malo | 0 | 0 | 0 | 0,0 | 2,9 |
| No pavimentado | 755 | 0 | 0 | 7,5 | 14,7 |
| TOTAL | 8.068 | 1.880 | 78 | 100% | 100% |

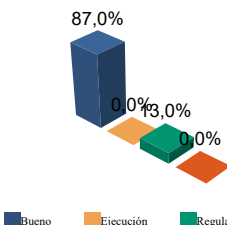
(unidades en m2)

| | |
|------------------------------|-----|
| Nº de puntos | 66 |
| Potencia instalada (Kw): | 2,0 |
| Nº de viviendas deficitarias | 0 |
| Longitud deficitaria | 0 |

Calidad del servicio: **Bueno**

| | |
|-------------------------------|------------------------------|
| ABASTECIMIENTO DE AGUA | Bueno Ejecución Regular Malo |
|-------------------------------|------------------------------|

| | | | | | | | | |
|-------------------------|------|-----------------------|---------|------------|-------|-----|------|-----|
| Calidad del servicio | B | Nº de captaciones | 1 | Estado (%) | 100,0 | 0,0 | 0,0 | 0,0 |
| Año de instalación | 1980 | Longitud conducción | 8.179 m | Estado (%) | 81,2 | 0,0 | 18,8 | 0,0 |
| Restricciones de agua | NO | Capacidad depósitos | 120 m3 | Estado (%) | 100,0 | 0,0 | 0,0 | 0,0 |
| Utilización de cisterna | NO | Nº de potabilizadoras | 1 | Estado (%) | 100,0 | 0,0 | 0,0 | 0,0 |



TOTAL: 1.306 metros

| | Longitud | % nuc | % prov |
|-----------|----------|-------|--------|
| Bueno | 1.136 | 87,0 | 77,4 |
| Ejecución | 0 | 0,0 | 0,0 |
| Regular | 169 | 13,0 | 11,0 |
| Malo | 0 | 0,0 | 11,6 |

Viviendas conectadas: 128

Viviendas no conectadas: 0

DÉFICITS

Nº de viviendas deficitarias: 0

Longitud del déficit (m): 0

Población residente: 0

Población estacional: 0

AUTÓNOMAS

Nº de viviendas autónomas: 0

Población residente: 0

Población estacional: 0

| | |
|--|-----|
| Consumo de invierno (m3/día) | 11 |
| Consumo de verano (m3/día) | 81 |
| Pérdidas de red | 0 % |
| Nº de viviendas con exceso de presión | 0 |
| Nº de viviendas con déficit de presión | 75 |

**Diputación
Provincial de
SORIA**

Municipio: **MONTEJO DE TIERMES**

Código INE: **120**

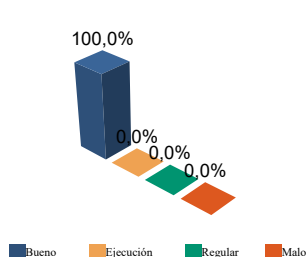
Núcleo: **MONTEJO DE TIERMES**

Código INE: **12000601**

SANEAMIENTO Y DEPURACIÓN

| | | Ejecución | | | | | | |
|---------------------------|-------|---------------------|---------|---------------------|-------|-----|-----|-----|
| | | Bueno | Regular | Malo | | | | |
| Calidad del servicio | Bueno | Longitud emisarios | 622 m | Estado (%) | 100,0 | 0,0 | 0,0 | 0,0 |
| Caudal tratado (m3/año) | 8486 | Longitud colectores | 512 m | Estado (%) | 100,0 | 0,0 | 0,0 | 0,0 |
| Caudal desaguado (m3/año) | 8486 | Nº de depuradoras | 1 | Capacidad (m3/año): | 0 | | | |

RAMALES



| | Longitud | % nuc | % prov |
|-----------|----------|-------|--------|
| Bueno | 1.403 | 100,0 | 88,2 |
| Ejecución | 0 | 0,0 | 0,0 |
| Regular | 0 | 0,0 | 6,6 |
| Malo | 0 | 0,0 | 5,2 |

TOTAL: 1.403 metros

Viviendas conectadas: 128

Viviendas no conectadas: 0

DÉFICITS

Nº de viviendas deficitarias: 0

Longitud del déficit (m): 0

Población residente: 0

Población estacional: 0

AUTÓNOMAS

Nº de viviendas autónomas:

Población residente:

Población estacional:

Sistema utilizado:

DEPURACIÓN

| | SP | FM | IF | FE | EI | AB | VI | IN | OT | CE |
|-------------------------|---------------------------------|----|-----------------|----|----|---------------------------------|----|----|----|----|
| Problemas en depuradora | 1 | 0 | 0 | 0 | 0 | 0 | 0 | 0 | 0 | 0 |
| Tratamiento Lodos | | | | | | | | | | |
| Destino final Lodos (%) | Agricultura con compostaje: 0,0 | | | | | Agricultura sin compostaje: 0,0 | | | | |
| | Incinerar: 0,0 | | Vertederos: 0,0 | | | Otros: 0,0 | | | | |

PROBLEMAS EN DEPUR.:

SP: Sin problemas
FM: Falta de mantenimiento
IF: Infradimensionamiento
FE: Falta de elementos básicos

AB: Abandonada o sin uso

VI: Vertidos industriales
IN: Sistema inadecuado
OT: Otros
CE: Costes elevados

TRATAMIENTO DE LODOS:

CO: Consorcio
EM: Empresa municipal
EP: Empresa pública no municipal
MA: Mancomunidad

MU: Municipal

NO: No hay tratamiento
OT: Otros
PV: Privada
VE: Vecinal

RECOGIDA DE BASURAS

| | Tm/año | Nº contenedores | Calidad | Gestión |
|-----------------|--------|-----------------|------------|-----------------------|
| No seleccionada | 28,70 | 10 | Inadecuado | Mancomunida d directa |
| Papel | 1,50 | 1 | Adecuado | Otros |
| Vidrio | 1,80 | 3 | Adecuado | Otros |
| Plástico | 0,00 | 0 | | |
| Pilas | 0,00 | 0 | | |
| Otros | 0,00 | 0 | | |

EQUIPAMIENTOS

Superficie total dedicada 1.945 m2

| Nº instalaciones | Tipo | m2 sup. cubierta | Estado | | | |
|------------------|------|------------------|--------|---|---|---|
| | | | B | E | R | M |
| 2 | IDEP | 0 | 1 | 0 | 1 | 0 |
| 0 | CCES | 0 | 0 | 0 | 0 | 0 |
| 1 | PJNA | 358 | 0 | 0 | 0 | 1 |
| 0 | LMFE | 0 | 0 | 0 | 0 | 0 |
| 0 | MATA | 0 | 0 | 0 | 0 | 0 |
| 1 | CEME | 600 | 1 | 0 | 0 | 0 |
| 0 | TANA | 0 | 0 | 0 | 0 | 0 |
| 1 | CSAN | 50 | 1 | 0 | 0 | 0 |
| 0 | CASI | 0 | 0 | 0 | 0 | 0 |
| 0 | CENS | 0 | 0 | 0 | 0 | 0 |
| 0 | EXTI | 0 | 0 | 0 | 0 | 0 |
| 5 | AYUN | 899 | 3 | 0 | 0 | 2 |
| 1 | EPSU | 38 | 1 | 0 | 0 | 0 |

Total instalaciones núcleo:

11

INSTALACIONES DE ELIMINACIÓN Y TRATAMIENTO DE RESIDUOS

| | Vertederos | | | Almacenamiento | | Plantas Tratamiento | | | | EST | OTR |
|-----------|------------|-----|-----|----------------|-----|---------------------|-----|-----|-----|-----|-----|
| | VIN | VCS | VCC | PLV | PCE | ISA | ICA | PTC | PTI | | |
| | | | | | | | | | | | |
| En núcleo | 0 | 0 | 0 | 0 | 0 | 0 | 0 | 0 | 0 | 0 | 0 |

VIN: Vertedero incontrolado
VCS: Vertedero controlado sin aprovechamiento
VCC: Vertedero controlado con explotación de biogas
PLV: Punto limpio, verde ó ecoparque
PCE: Planta de clasificación de envases
ISA: Incineradoras sin aprovechamiento
ICA: Incineradoras con aprovechamiento
PTC: Planta de compostaje
PTI: Planta de tratamiento integrado
EST: Estación de transferencia
OTR: Otros tipos

IDEP: Instalaciones deportivas
CCES: Centros culturales
PJNA: Parques y jardines
LMFE: Lonjas, mercados y ferias
MATA: Mataderos
CEME: Cementerios
TANA: Tanatorios
CSAN: Centros sanitarios
CASI: Centros asistenciales
CENS: Centros de enseñanza
EXTI: Extinción de incendios
AYUN: Edificios administrativos
EPSU: Edificios públicos sin uso