
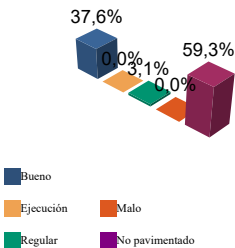


ENCUESTA DE INFRAESTRUCTURA Y EQUIPAMIENTOS LOCALES


Diputación Provincial de SORIA	Municipio: RECUERDA	Código INE: 152	Altitud (m.): 1143 Km2 en el término municipal: 13.30	
	Núcleo: NOGRALES	Código INE: 152000301		

Población		Nº de viviendas	Plazas hoteleras
Residente	Estacional		
7	70	21	0

<p>INFRAESTRUCTURA VIARIA</p> <p style="text-align: right; font-size: small;">CA: Calles y Plazas TR: Travesías OT: Otros viarios</p>  <table border="1" style="width:100%; border-collapse: collapse; margin-top: 10px;"> <thead> <tr> <th></th> <th>CA</th> <th>TR</th> <th>OT</th> <th>% nuc</th> <th>% prov</th> </tr> </thead> <tbody> <tr> <td>Bueno</td> <td style="text-align: right;">3.341</td> <td style="text-align: center;">0</td> <td style="text-align: center;">0</td> <td style="text-align: center;">37,6</td> <td style="text-align: center;">69,9</td> </tr> <tr> <td>Ejecución</td> <td style="text-align: center;">0</td> <td style="text-align: center;">0</td> <td style="text-align: center;">0</td> <td style="text-align: center;">0,0</td> <td style="text-align: center;">0,1</td> </tr> <tr> <td>Regular</td> <td style="text-align: right;">272</td> <td style="text-align: center;">0</td> <td style="text-align: center;">0</td> <td style="text-align: center;">3,1</td> <td style="text-align: center;">12,4</td> </tr> <tr> <td>Malo</td> <td style="text-align: center;">0</td> <td style="text-align: center;">0</td> <td style="text-align: center;">0</td> <td style="text-align: center;">0,0</td> <td style="text-align: center;">2,9</td> </tr> <tr> <td>No pavimentado</td> <td style="text-align: right;">5.273</td> <td style="text-align: center;">0</td> <td style="text-align: center;">0</td> <td style="text-align: center;">59,3</td> <td style="text-align: center;">14,7</td> </tr> <tr> <td>TOTAL</td> <td style="text-align: right;">8.886</td> <td style="text-align: center;">0</td> <td style="text-align: center;">0</td> <td style="text-align: center;">100%</td> <td style="text-align: center;">100%</td> </tr> </tbody> </table> <p style="text-align: right; margin-top: 5px;">(unidades en m2)</p>		CA	TR	OT	% nuc	% prov	Bueno	3.341	0	0	37,6	69,9	Ejecución	0	0	0	0,0	0,1	Regular	272	0	0	3,1	12,4	Malo	0	0	0	0,0	2,9	No pavimentado	5.273	0	0	59,3	14,7	TOTAL	8.886	0	0	100%	100%	<p>ALUMBRADO</p> <table border="1" style="width:100%; border-collapse: collapse; margin-top: 10px;"> <tr> <td>Nº de puntos</td> <td style="text-align: center;">13</td> </tr> <tr> <td>Potencia instalada (Kw):</td> <td style="text-align: center;">2,0</td> </tr> <tr> <td>Nº de viviendas deficitarias</td> <td style="text-align: center;">0</td> </tr> <tr> <td>Longitud deficitaria</td> <td style="text-align: center;">0</td> </tr> </table> <p style="margin-top: 10px;">Calidad del servicio: Bueno</p>	Nº de puntos	13	Potencia instalada (Kw):	2,0	Nº de viviendas deficitarias	0	Longitud deficitaria	0
	CA	TR	OT	% nuc	% prov																																														
Bueno	3.341	0	0	37,6	69,9																																														
Ejecución	0	0	0	0,0	0,1																																														
Regular	272	0	0	3,1	12,4																																														
Malo	0	0	0	0,0	2,9																																														
No pavimentado	5.273	0	0	59,3	14,7																																														
TOTAL	8.886	0	0	100%	100%																																														
Nº de puntos	13																																																		
Potencia instalada (Kw):	2,0																																																		
Nº de viviendas deficitarias	0																																																		
Longitud deficitaria	0																																																		

Número de viviendas deficitarias: **15**

ABASTECIMIENTO DE AGUA		Bueno Ejecución Regular Malo						
Calidad del servicio	B	Nº de captaciones	1	Estado (%)	100,0	0,0	0,0	0,0
Año de instalación	1985	Longitud conducción	2.364 m	Estado (%)	100,0	0,0	0,0	0,0
Restricciones de agua	NO	Capacidad depósitos	30 m3	Estado (%)	100,0	0,0	0,0	0,0
Utilización de cisterna	RO	Nº de potabilizadoras	1	Estado (%)	100,0	0,0	0,0	0,0

RED DE DISTRIBUCIÓN		Bueno Ejecución Regular Malo																							
	Longitud	% nuc	% prov																						
	<table border="1" style="width:100%; border-collapse: collapse;"> <tr> <td>Bueno</td> <td style="text-align: center;">381</td> <td style="text-align: center;">100,0</td> <td style="text-align: center;">77,4</td> </tr> <tr> <td>Ejecución</td> <td style="text-align: center;">0</td> <td style="text-align: center;">0,0</td> <td style="text-align: center;">0,0</td> </tr> <tr> <td>Regular</td> <td style="text-align: center;">0</td> <td style="text-align: center;">0,0</td> <td style="text-align: center;">11,0</td> </tr> <tr> <td>Malo</td> <td style="text-align: center;">0</td> <td style="text-align: center;">0,0</td> <td style="text-align: center;">11,6</td> </tr> <tr> <td>TOTAL:</td> <td colspan="3" style="text-align: center;">381 metros</td> </tr> </table>	Bueno	381	100,0	77,4	Ejecución	0	0,0	0,0	Regular	0	0,0	11,0	Malo	0	0,0	11,6	TOTAL:	381 metros						Viviendas conectadas: 21 Viviendas no conectadas: 0 <p style="text-align: center;">DÉFICITS</p> Nº de viviendas deficitarias: 0 Longitud del déficit (m): 0 Población residente: 0 Población estacional: 0 <p style="text-align: center;">AUTÓNOMAS</p> Nº de viviendas autónomas: 0 Población residente: 0 Población estacional: 0
Bueno	381	100,0	77,4																						
Ejecución	0	0,0	0,0																						
Regular	0	0,0	11,0																						
Malo	0	0,0	11,6																						
TOTAL:	381 metros																								

Consumo de invierno (m3/día)	1
Consumo de verano (m3/día)	17
Pérdidas de red	0 %
Nº de viviendas con exceso de presión	0
Nº de viviendas con déficit de presión	0

**Diputación
Provincial de
SORIA**

Municipio: **RECUERDA**

Código INE: **152**

Núcleo: **NOGRALES**

Código INE: **152000301**

SANEAMIENTO Y DEPURACIÓN

		Ejecución						
		Bueno	Regular	Malo				
Calidad del servicio	Bueno	Longitud emisarios	50 m	Estado (%)	100,0	0,0	0,0	0,0
Caudal tratado (m3/año)	1632	Longitud colectores	163 m	Estado (%)	100,0	0,0	0,0	0,0
Caudal desaguado (m3/año)	1632	Nº de depuradoras	1	Capacidad (m3/año):	1.730			

RAMALES



	Longitud	% nuc	% prov
Bueno	219	100,0	88,2
Ejecución	0	0,0	0,0
Regular	0	0,0	6,6
Malo	0	0,0	5,2

TOTAL: 219 metros

Viviendas conectadas: 21

Viviendas no conectadas: 0

DÉFICITS

Nº de viviendas deficitarias: 0

Longitud del déficit (m): 0

Población residente: 0

Población estacional: 0

AUTÓNOMAS

Nº de viviendas autónomas:

Población residente:

Población estacional:

Sistema utilizado:

DEPURACIÓN

	SP	FM	IF	FE	EI	AB	VI	IN	OT	CE
Problemas en depuradora	1	0	0	0	0	0	0	0	0	0
Tratamiento Lodos	NO									
Destino final Lodos (%)	Agricultura con compostaje: 0,0					Agricultura sin compostaje: 0,0				
	Incinerar: 0,0		Vertederos: 0,0			Otros: 0,0				

PROBLEMAS EN DEPUR.:

SP: Sin problemas
FM: Falta de mantenimiento
IF: Infradimensionamiento
FE: Falta de elementos básicos

AB: Abandonada o sin uso

VI: Vertidos industriales
IN: Sistema inadecuado
OT: Otros
CE: Costes elevados

TRATAMIENTO DE LODOS:

CO: Consorcio
EM: Empresa municipal
EP: Empresa pública no municipal
MA: Mancomunidad

MU: Municipal

NO: No hay tratamiento
OT: Otros
PV: Privada
VE: Vecinal

RECOGIDA DE BASURAS

	Tm/año	Nº contenedores	Calidad	Gestión
No seleccionada	5,90	1	Adecuado	Otros
Papel	0,00	0		
Vidrio	0,00	0		
Plástico	0,00	0		
Pilas	0,00	0		
Otros	0,00	0		

EQUIPAMIENTOS

Superficie total dedicada 265 m2

Nº instalaciones	Tipo	m2 sup. cubierta	Estado			
			B	E	R	M
1	IDEP	0	0	0	0	1
0	CCES	0	0	0	0	0
0	PJNA	0	0	0	0	0
0	LMFE	0	0	0	0	0
0	MATA	0	0	0	0	0
1	CEME	140	1	0	0	0
0	TANA	0	0	0	0	0
0	CSAN	0	0	0	0	0
0	CASI	0	0	0	0	0
0	CENS	0	0	0	0	0
0	EXTI	0	0	0	0	0
1	AYUN	125	1	0	0	0
0	EPSU	0	0	0	0	0

Total instalaciones núcleo:

3

INSTALACIONES DE ELIMINACIÓN Y TRATAMIENTO DE RESIDUOS

	Vertederos			Almacenamiento		Plantas Tratamiento				EST	OTR
	VIN	VCS	VCC	PLV	PCE	ISA	ICA	PTC	PTI		
En núcleo	0	0	0	0	0	0	0	0	0	0	0

VIN: Vertedero incontrolado
VCS: Vertedero controlado sin aprovechamiento
VCC: Vertedero controlado con explotación de biogas
PLV: Punto limpio, verde ó ecoparque
PCE: Planta de clasificación de envases
ISA: Incineradoras sin aprovechamiento
ICA: Incineradoras con aprovechamiento
PTC: Planta de compostaje
PTI: Planta de tratamiento integrado
EST: Estación de transferencia
OTR: Otros tipos

IDEP: Instalaciones deportivas
CCES: Centros culturales
PJNA: Parques y jardines
LMFE: Lonjas, mercados y ferias
MATA: Mataderos
CEME: Cementerios
TANA: Tanatorios
CSAN: Centros sanitarios
CASI: Centros asistenciales
CENS: Centros de enseñanza
EXTI: Extinción de incendios
AYUN: Edificios administrativos
EPSU: Edificios públicos sin uso