ENCUESTA DE INFRAESTRUCTURA Y EQUIPAMIENTOS LOCALES

Diputación Provincial de SORIA

Municipio: **NOVIERCAS** Código INE: **132**

Núcleo: **NOVIERCAS** Código INE: **132000101**

Población		Nº de viviendas	Plazas hoteleras
Residente	Estacional		
156	725	176	13

Altitud (m.): 1096

Km2 en el término municipal: 19,46

INFRAESTRUCTURA VIARIA

CA: Calles y Plazas **TR**: Travesías **OT**: Otros viarios

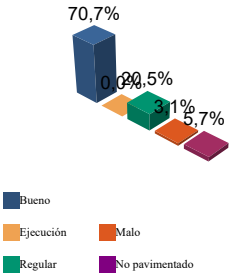

	CA	TR	OT	% nuc	% prov
Bueno	30.944	9.786	0	70,7	70,4
Ejecución	0	0	0	0,0	0,1
Regular	11.504	0	294	20,5	12,3
Malo	1.789	0	0	3,1	2,8
No pavimentado	3.161	0	107	5,7	14,4
TOTAL	47.398	9.786	401	100%	100%

(unidades en m2)

Número de viviendas deficitarias: 0

ALUMBRADO

Nº de puntos	166
Potencia instalada (Kw):	16,0
Nº de viviendas deficitarias	0
Longitud deficitaria	0

Calidad del servicio: Malo

ABASTECIMIENTO DE AGUA

Calidad del servicio	R
Año de instalación	1974
Restricciones de agua	RM
Utilización de cisterna	RO

			Bueno	Ejecución	Regular	Malo
Nº de captaciones	0	Estado (%)	0,0	0,0	0,0	0,0
Longitud conducción	2.314 m	Estado (%)	58,8	0,0	41,2	0,0
Capacidad depósitos	80 m3	Estado (%)	0,0	0,0	100,0	0,0
Nº de potabilizadoras	1	Estado (%)	0,0	0,0	0,0	0,0

RED DE DISTRIBUCIÓN

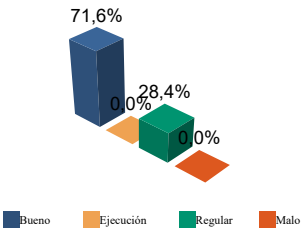

	Longitud	% nuc	% prov
Bueno	3.253	71,6	77,9
Ejecución	0	0,0	0,0
Regular	1.289	28,4	10,8
Malo	0	0,0	11,3

TOTAL: **4.542** **metros**

Consumo de invierno (m3/día)	35
Consumo de verano (m3/día)	181
Pérdidas de red	15 %
Nº de viviendas con exceso de presión	0
Nº de viviendas con déficit de presión	80

Viviendas conectadas: 176

Viviendas no conectadas: 0

DÉFICITS

Nº de viviendas deficitarias: 0

Longitud del déficit (m): 0

Población residente: 0

Población estacional: 0

AUTÓNOMAS

Nº de viviendas autónomas: 0

Población residente: 0

Población estacional: 0

INFORME DE NÚCLEO

Fecha del informe: 3 de junio de 2024

Diputación Provincial de SORIA

Municipio: **NOVIERCAS** Código INE: **132**

Núcleo: **NOVIERCAS** Código INE: **132000101**

SANEAMIENTO Y DEPURACIÓN

Calidad del servicio	Malo
Caudal tratado (m3/año)	0
Caudal desaguado (m3/año)	21006

			Bueno	Ejecución	Regular	Malo
Longitud emisarios	440 m	Estado (%)	100,0	0,0	0,0	0,0
Longitud colectores	877 m	Estado (%)	100,0	0,0	0,0	0,0
Nº de depuradoras	0	Capacidad (m3/año):			0	

RAMALES

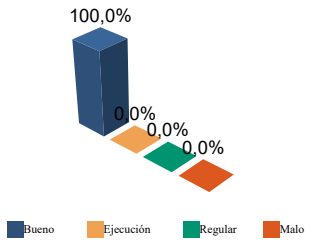

	Longitud	% nuc	% prov
Bueno	3.393	100,0	88,4
Ejecución	0	0,0	0,0
Regular	0	0,0	6,5
Malo	0	0,0	5,1

TOTAL: **3.393 metros**

Viviendas conectadas: 176
Viviendas no conectadas: 0

DÉFICITS

Nº de viviendas deficitarias: 0
Longitud del déficit (m): 0
Población residente: 0
Población estacional: 0

AUTÓNOMAS

Nº de viviendas autónomas:
Población residente:
Población estacional:
Sistema utilizado:

DEPURACIÓN

	SP	FM	IF	FE	EI	AB	VI	IN	OT	CE
Problemas en depuradora	0	0	0	0	0	0	0	0	0	0
Tratamiento Lodos										
Destino final Lodos (%)	Agricultura con compostaje: Agricultura sin compostaje: Incinerar: Vertederos: Otros:									

PROBLEMAS EN DEPUR.:
SP: Sin problemas
FM: Falta de mantenimiento
IF: Infradimensionamiento
FE: Falta de elementos básicos
AB: Abandonada o sin uso
VI: Vertidos industriales
IN: Sistema inadecuado
OT: Otros
CE: Costes elevados

TRATAMIENTO DE LODOS:
CO: Consorcio
EM: Empresa municipal
EP: Empresa pública no municipal
MA: Mancomunidad
MU: Municipal
NO: No hay tratamiento
OT: Otros
PV: Privada
VE: Vecinal

RECOGIDA DE BASURAS

	Tm/año	Nº contenedores	Calidad	Gestión
No seleccionada	71,00	8	Adecuado	Otros
Papel	3,60	2	Adecuado	Otros
Vidrio	4,60	1	Adecuado	Otros
Plástico	3,90	2	Adecuado	Otros
Pilas	0,00	0		
Otros	50,00	1	Adecuado	Otros

INSTALACIONES DE ELIMINACIÓN Y TRATAMIENTO DE RESIDUOS

	Vertederos			Almacenamiento		Plantas Tratamiento					
	VIN	VCS	VCC	PLV	PCE	ISA	ICA	PTC	PTI	EST	OTR
En núcleo	1	0	0	0	0	0	0	0	0	0	0

VIN: Vertedero incontrolado
VCS: Vertedero controlado sin aprovechamiento
VCC: Vertedero controlado con explotación de biogas
PLV: Punto limpio, verde ó ecoparque
PCE: Planta de clasificación de envases
ISA: Incineradoras sin aprovechamiento
ICA: Incineradoras con aprovechamiento
PTC: Planta de compostaje
PTI: Planta de tratamiento integrado
EST: Estación de transferencia
OTR: Otros tipos

EQUIPAMIENTOS

Superficie total dedicada 9.061 m2

Nº instalaciones	Tipo	m2 sup. cubierta	Estado			
			B	E	R	M
2	IDEP	503	1	0	1	0
6	CCES	1.800	6	0	0	0
2	PJNA	1.220	2	0	0	0
0	LMFE	0	0	0	0	0
0	MATA	0	0	0	0	0
1	CEME	3.071	1	0	0	0
0	TANA	0	0	0	0	0
1	CSAN	70	1	0	0	0
0	CASI	0	0	0	0	0
0	CENS	0	0	0	0	0
0	EXTI	0	0	0	0	0
8	AYUN	2.397	8	0	0	0
0	EPSU	0	0	0	0	0

Total instalaciones núcleo: **20**

IDEP: Instalaciones deportivas
CCES: Centros culturales
PJNA: Parques y jardines
LMFE: Lonjas, mercados y ferias
MATA: Mataderos
CEME: Cementerios
TANA: Tanatorios
CSAN: Centros sanitarios
CASI: Centros asistenciales
CENS: Centros de enseñanza
EXTI: Extinción de incendios
AYUN: Edificios administrativos
EPSU: Edificios públicos sin uso