
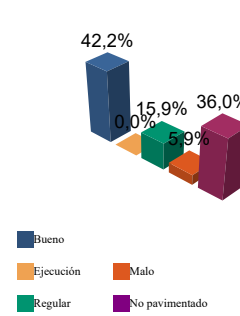


ENCUESTA DE INFRAESTRUCTURA Y EQUIPAMIENTOS LOCALES

Diputación Provincial de SORIA	Municipio: CIDONES	Código INE: 061	Altitud (m.): 1103	Km2 en el término municipal: 48	
	Núcleo: OCENILLA	Código INE: 061000301			

Población		Nº de viviendas	Plazas hoteleras
Residente	Estacional		
73	240	142	0

INFRAESTRUCTURA VIARIA	CA: Calles y Plazas TR: Travesías OT: Otros viarios	ALUMBRADO
-------------------------------	---	------------------



Número de viviendas deficitarias: 17

	CA	TR	OT	% nuc	% prov
Bueno	14.662	0	240	42,2	69,9
Ejecución	0	0	0	0,0	0,1
Regular	5.631	0	0	15,9	12,4
Malo	1.456	642	0	5,9	2,9
No pavimentado	9.941	0	2.761	36,0	14,7
TOTAL	31.691	642	3.001	100%	100%

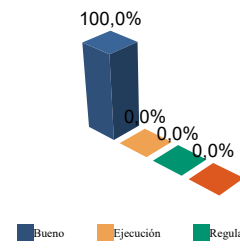
(unidades en m2)

Nº de puntos	62
Potencia instalada (Kw):	8,0
Nº de viviendas deficitarias	11
Longitud deficitaria	1100

Calidad del servicio: Regular

ABASTECIMIENTO DE AGUA	Bueno Ejecución Regular Malo
-------------------------------	------------------------------

Calidad del servicio	B	Nº de captaciones	1	Estado (%)	100,0	0,0	0,0	0,0
Año de instalación	1978	Longitud conducción	23.817 m	Estado (%)	97,2	0,0	0,0	2,8
Restricciones de agua	NO	Capacidad depósitos	925 m3	Estado (%)	89,2	0,0	10,8	0,0
Utilización de cisterna	NO	Nº de potabilizadoras	4	Estado (%)	0,0	0,0	0,0	100,0



TOTAL: 2.789 metros

	Longitud	% nuc	% prov
Bueno	2.789	100,0	77,4
Ejecución	0	0,0	0,0
Regular	0	0,0	11,0
Malo	0	0,0	11,6

Viviendas conectadas: 142
Viviendas no conectadas: 0

DÉFICITS

Nº de viviendas deficitarias: 0
Longitud del déficit (m): 0
Población residente: 0
Población estacional: 0

AUTÓNOMAS

Nº de viviendas autónomas: 0
Población residente: 0
Población estacional: 0

Consumo de invierno (m3/día)	16
Consumo de verano (m3/día)	60
Pérdidas de red	5 %
Nº de viviendas con exceso de presión	0
Nº de viviendas con déficit de presión	12

Diputación
Provincial de
SORIA

Municipio: **CIDONES**

Código INE: **061**

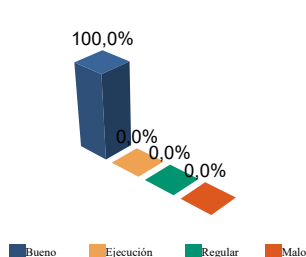
Núcleo: **OCENILLA**

Código INE: **061000301**

SANEAMIENTO Y DEPURACIÓN

		Ejecución						
		Bueno	Regular	Malo				
Calidad del servicio	Bueno	Longitud emisarios	474 m	Estado (%)	100,0	0,0	0,0	0,0
Caudal tratado (m3/año)	8003	Longitud colectores	1.026 m	Estado (%)	100,0	0,0	0,0	0,0
Caudal desaguado (m3/año)	8003	Nº de depuradoras	1	Capacidad (m3/año):	20			

RAMALES



	Longitud	% nuc	% prov
Bueno	2.019	100,0	88,2
Ejecución	0	0,0	0,0
Regular	0	0,0	6,6
Malo	0	0,0	5,2

TOTAL: **2.019 metros**

Viviendas conectadas: 142

Viviendas no conectadas: 0

DÉFICITS

Nº de viviendas deficitarias: 0

Longitud del déficit (m): 0

Población residente: 0

Población estacional: 0

AUTÓNOMAS

Nº de viviendas autónomas:

Población residente:

Población estacional:

Sistema utilizado:

DEPURACIÓN

	SP	FM	IF	FE	EI	AB	VI	IN	OT	CE	
Problemas en depuradora	1	0	0	0	0	0	0	0	0	0	
Tratamiento Lodos											
Destino final Lodos (%)	Agricultura con compostaje: 0,0					Agricultura sin compostaje: 0,0					
	Incinerar: 0,0		Vertederos: 0,0			Otros: 0,0					

PROBLEMAS EN DEPUR.:

SP: Sin problemas
FM: Falta de mantenimiento
IF: Infradimensionamiento
FE: Falta de elementos básicos

AB: Abandonada o sin uso

VI: Vertidos industriales
IN: Sistema inadecuado
OT: Otros
CE: Costes elevados

TRATAMIENTO DE LODOS:

CO: Consorcio
EM: Empresa municipal
EP: Empresa pública no municipal
MA: Mancomunidad

MU: Municipal

NO: No hay tratamiento
OT: Otros
PV: Privada
VE: Vecinal

RECOGIDA DE BASURAS

	Tm/año	Nº contenedores	Calidad	Gestión
No seleccionada	27,70	4	Inadecuado	Municipal contratada
Papel	1,40	1	Adecuado	Otros
Vidrio	1,80	1	Adecuado	Otros
Plástico	1,50	1	Adecuado	Otros
Pilas	0,00	0		
Otros	0,00	0		

EQUIPAMIENTOS

Superficie total dedicada 2.426 m2

Nº instalaciones	Tipo	m2 sup. cubierta	Estado			
			B	E	R	M
2	IDEP	0	1	0	1	0
2	CCES	249	2	0	0	0
1	PJNA	50	0	0	1	0
0	LMFE	0	0	0	0	0
0	MATA	0	0	0	0	0
2	CEME	798	1	0	0	1
0	TANA	0	0	0	0	0
1	CSAN	147	1	0	0	0
0	CASI	0	0	0	0	0
0	CENS	0	0	0	0	0
0	EXTI	0	0	0	0	0
3	AYUN	1.012	3	0	0	0
2	EPSU	170	1	0	1	0

Total instalaciones núcleo:

13

INSTALACIONES DE ELIMINACIÓN Y TRATAMIENTO DE RESIDUOS

	Vertederos			Almacenamiento		Plantas Tratamiento				EST	OTR
	VIN	VCS	VCC	PLV	PCE	ISA	ICA	PTC	PTI		
En núcleo	0	0	0	0	0	0	0	0	0	0	0

VIN: Vertedero incontrolado
VCS: Vertedero controlado sin aprovechamiento
VCC: Vertedero controlado con explotación de biogas
PLV: Punto limpio, verde ó ecoparque
PCE: Planta de clasificación de envases
ISA: Incineradoras sin aprovechamiento
ICA: Incineradoras con aprovechamiento
PTC: Planta de compostaje
PTI: Planta de tratamiento integrado
EST: Estación de transferencia
OTR: Otros tipos

IDEP: Instalaciones deportivas
CCES: Centros culturales
PJNA: Parques y jardines
LMFE: Lonjas, mercados y ferias
MATA: Mataderos
CEME: Cementerios
TANA: Tanatorios
CSAN: Centros sanitarios
CASI: Centros asistenciales
CENS: Centros de enseñanza
EXTI: Extinción de incendios
AYUN: Edificios administrativos
EPSU: Edificios públicos sin uso