ENCUESTA DE INFRAESTRUCTURA Y EQUIPAMIENTOS LOCALES

Diputación Provincial de SORIA

Municipio: **BURGO DE OSMA-CIUDAD DE OSMA** Código INE: **043**

Núcleo: **OSMA** Código INE: **043000801**

Población		Nº de viviendas	Plazas hoteleras
Residente	Estacional		
1076	3000	701	24

Altitud (m.): 981

Km2 en el término municipal: 583.76

INFRAESTRUCTURA VIARIA

CA: Calles y Plazas **TR**: Travesías **OT**: Otros viarios

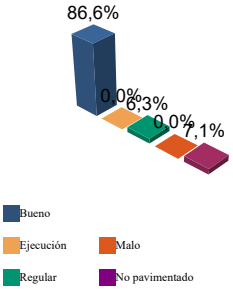

	CA	TR	OT	% nuc	% prov
Bueno	92.638	40.887	2.267	86,6	69,9
Ejecución	0	0	0	0,0	0,1
Regular	9.721	0	239	6,3	12,4
Malo	0	0	0	0,0	2,9
No pavimentado	5.332	0	5.774	7,1	14,7
TOTAL	107.690	40.887	8.280	100%	100%

(unidades en m2)

Número de viviendas deficitarias: 32

ALUMBRADO

Nº de puntos	641
Potencia instalada (Kw):	58,0
Nº de viviendas deficitarias	0
Longitud deficitaria	0

Calidad del servicio: Bueno

ABASTECIMIENTO DE AGUA

Calidad del servicio	B
Año de instalación	1946
Restricciones de agua	NO
Utilización de cisterna	NO

			Bueno	Ejecución	Regular	Malo
Nº de captaciones	1	Estado (%)	100,0	0,0	0,0	0,0
Longitud conducción	14.929 m	Estado (%)	83,8	0,0	0,0	16,2
Capacidad depósitos	3.000 m3	Estado (%)	100,0	0,0	0,0	0,0
Nº de potabilizadoras	1	Estado (%)	0,0	0,0	0,0	100,0

RED DE DISTRIBUCIÓN

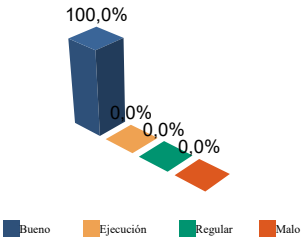

	Longitud	% nuc	% prov
Bueno	12.523	100,0	77,4
Ejecución	0	0,0	0,0
Regular	0	0,0	11,0
Malo	0	0,0	11,6

TOTAL: 12.523 metros

Consumo de invierno (m3/día)	242
Consumo de verano (m3/día)	750
Pérdidas de red	5 %
Nº de viviendas con exceso de presión	0
Nº de viviendas con déficit de presión	0

Viviendas conectadas: 701

Viviendas no conectadas: 0

DÉFICITS

Nº de viviendas deficitarias: 0

Longitud del déficit (m): 0

Población residente: 0

Población estacional: 0

AUTÓNOMAS

Nº de viviendas autónomas: 0

Población residente: 0

Población estacional: 0

INFORME DE NÚCLEO

Fecha del informe: 9 de junio de 2023

Diputación Provincial de SORIA

Municipio: **BURGO DE OSMA-CIUDAD DE OSMA** Código INE: **043**

Núcleo: **OSMA** Código INE: **043000801**

SANEAMIENTO Y DEPURACIÓN

Calidad del servicio	Bueno
Caudal tratado (m3/año)	108075
Caudal desaguado (m3/año)	108075

			Bueno	Ejecución	Regular	Malo
Longitud emisarios	3.190 m	Estado (%)	100,0	0,0	0,0	0,0
Longitud colectores	5.447 m	Estado (%)	100,0	0,0	0,0	0,0
Nº de depuradoras	1	Capacidad (m3/año):			365.000	

RAMALES

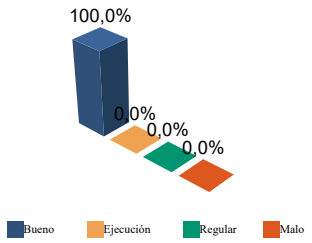

	Longitud	% nuc	% prov
Bueno	11.220	100,0	88,2
Ejecución	0	0,0	0,0
Regular	0	0,0	6,6
Malo	0	0,0	5,2

TOTAL: **11.220** **metros**

Viviendas conectadas: 701
Viviendas no conectadas: 0

DÉFICITS

Nº de viviendas deficitarias: 0
Longitud del déficit (m): 0
Población residente: 0
Población estacional: 0

AUTÓNOMAS

Nº de viviendas autónomas:
Población residente:
Población estacional:
Sistema utilizado:

DEPURACIÓN

	SP	FM	IF	FE	EI	AB	VI	IN	OT	CE
Problemas en depuradora	1	0	0	0	0	0	0	0	0	0
Tratamiento Lodos										
Destino final Lodos (%)	Agricultura con compostaje: **0,0** Agricultura sin compostaje: **100,0** Incinerar: **0,0** Vertederos: **0,0** Otros: **0,0**									

PROBLEMAS EN DEPUR.:
SP: Sin problemas
FM: Falta de mantenimiento
IF: Infradimensionamiento
FE: Falta de elementos básicos
AB: Abandonada o sin uso
VI: Vertidos industriales
IN: Sistema inadecuado
OT: Otros
CE: Costes elevados

TRATAMIENTO DE LODOS:
CO: Consorcio
EM: Empresa municipal
EP: Empresa pública no municipal
MA: Mancomunidad
MU: Municipal
NO: No hay tratamiento
OT: Otros
PV: Privada
VE: Vecinal

RECOGIDA DE BASURAS

	Tm/año	Nº contenedores	Calidad	Gestión
No seleccionada	388,70	30	Adecuado	Municipal contratada
Papel	20,60	10	Adecuado	Otros
Vidrio	23,60	5	Adecuado	Otros
Plástico	16,10	8	Adecuado	Municipal contratada
Pilas	0,00	0		
Otros	0,00	0		

EQUIPAMIENTOS

Superficie total dedicada 38.855 m2

Nº instalaciones	Tipo	m2 sup. cubierta	Estado			
			B	E	R	M
7	IDEP	2.734	6	0	1	0
2	CCES	395	2	0	0	0
1	PJNA	25.000	1	0	0	0
0	LMFE	0	0	0	0	0
0	MATA	0	0	0	0	0
1	CEME	2.000	1	0	0	0
0	TANA	0	0	0	0	0
1	CSAN	141	1	0	0	0
4	CASI	7.182	4	0	0	0
0	CENS	0	0	0	0	0
0	EXTI	0	0	0	0	0
3	AYUN	1.403	3	0	0	0
0	EPSU	0	0	0	0	0

Total instalaciones núcleo: **19**

IDEP: Instalaciones deportivas
CCES: Centros culturales
PJNA: Parques y jardines
LMFE: Lonjas, mercados y ferias
MATA: Mataderos
CEME: Cementerios
TANA: Tanatorios
CSAN: Centros sanitarios
CASI: Centros asistenciales
CENS: Centros de enseñanza
EXTI: Extinción de incendios
AYUN: Edificios administrativos
EPSU: Edificios públicos sin uso

INSTALACIONES DE ELIMINACIÓN Y TRATAMIENTO DE RESIDUOS

	Vertederos			Almacenamiento		Plantas Tratamiento					
	VIN	VCS	VCC	PLV	PCE	ISA	ICA	PTC	PTI	EST	OTR
En núcleo	0	1	0	1	0	0	0	0	0	0	0

VIN: Vertedero incontrolado
VCS: Vertedero controlado sin aprovechamiento
VCC: Vertedero controlado con explotación de biogas
PLV: Punto limpio, verde ó ecoparque
PCE: Planta de clasificación de envases
ISA: Incineradoras sin aprovechamiento
ICA: Incineradoras con aprovechamiento
PTC: Planta de compostaje
PTI: Planta de tratamiento integrado
EST: Estación de transferencia
OTR: Otros tipos