
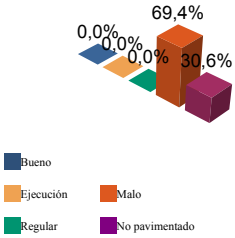


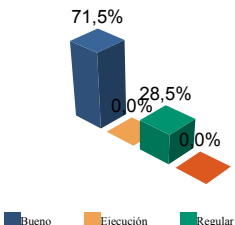
**ENCUESTA DE INFRAESTRUCTURA Y EQUIPAMIENTOS LOCALES**

|                                       |                                       |                              |   |   |
|---------------------------------------|---------------------------------------|------------------------------|---|---|
| <b>Diputación Provincial de SORIA</b> | Municipio: <b>QUINTANAS DE GORMAZ</b> | Código INE: <b>145</b>       | Altitud (m.):<br>937<br><br>Km2 en el término municipal:<br>11.11 |  |
|                                       | Núcleo: <b>ESTACION</b>               | Código INE: <b>145000102</b> |   |   |

| Población |            | Nº de viviendas | Plazas hoteleras |
|-----------|------------|-----------------|------------------|
| Residente | Estacional |                 |                  |
| 0         | 15         | 4               | 0                |

| <p><b>INFRAESTRUCTURA VIARIA</b></p> <p style="text-align: right; font-size: small;">CA: Calles y Plazas TR: Travesías OT: Otros viarios</p>  <table border="1" style="width:100%; border-collapse: collapse; margin-top: 10px;"> <thead> <tr> <th></th> <th>CA</th> <th>TR</th> <th>OT</th> <th>% nuc</th> <th>% prov</th> </tr> </thead> <tbody> <tr> <td>Bueno</td> <td style="text-align: center;">0</td> <td style="text-align: center;">0</td> <td style="text-align: center;">0</td> <td style="text-align: center;">0,0</td> <td style="text-align: center;">65,8</td> </tr> <tr> <td>Ejecución</td> <td style="text-align: center;">0</td> <td style="text-align: center;">0</td> <td style="text-align: center;">0</td> <td style="text-align: center;">0,0</td> <td style="text-align: center;">0,1</td> </tr> <tr> <td>Regular</td> <td style="text-align: center;">0</td> <td style="text-align: center;">0</td> <td style="text-align: center;">0</td> <td style="text-align: center;">0,0</td> <td style="text-align: center;">13,6</td> </tr> <tr> <td>Malo</td> <td style="text-align: center;">2.583</td> <td style="text-align: center;">0</td> <td style="text-align: center;">0</td> <td style="text-align: center;">69,4</td> <td style="text-align: center;">2,9</td> </tr> <tr> <td>No pavimentado</td> <td style="text-align: center;">1.137</td> <td style="text-align: center;">0</td> <td style="text-align: center;">0</td> <td style="text-align: center;">30,6</td> <td style="text-align: center;">17,6</td> </tr> <tr> <td><b>TOTAL</b></td> <td style="text-align: center;"><b>3.719</b></td> <td style="text-align: center;"><b>0</b></td> <td style="text-align: center;"><b>0</b></td> <td style="text-align: center;"><b>100%</b></td> <td style="text-align: center;"><b>100%</b></td> </tr> </tbody> </table> <p style="text-align: center;">Número de viviendas deficitarias: 4 (unidades en m2)</p> |              | CA       | TR       | OT          | % nuc       | % prov | Bueno | 0 | 0 | 0 | 0,0 | 65,8 | Ejecución | 0 | 0 | 0 | 0,0 | 0,1 | Regular | 0 | 0 | 0 | 0,0 | 13,6 | Malo | 2.583 | 0 | 0 | 69,4 | 2,9 | No pavimentado | 1.137 | 0 | 0 | 30,6 | 17,6 | <b>TOTAL</b> | <b>3.719</b> | <b>0</b> | <b>0</b> | <b>100%</b> | <b>100%</b> | <p><b>ALUMBRADO</b></p> <table border="1" style="width:100%; border-collapse: collapse; margin-top: 10px;"> <tr> <td>Nº de puntos</td> <td style="text-align: center;">0</td> </tr> <tr> <td>Potencia instalada (Kw):</td> <td style="text-align: center;">0,0</td> </tr> <tr> <td>Nº de viviendas deficitarias</td> <td style="text-align: center;">4</td> </tr> <tr> <td>Longitud deficitaria</td> <td style="text-align: center;">97</td> </tr> </table> <p style="margin-top: 20px;">Calidad del servicio: <b>Bueno</b></p> | Nº de puntos | 0 | Potencia instalada (Kw): | 0,0 | Nº de viviendas deficitarias | 4 | Longitud deficitaria | 97 |
|--|--------------|----------|----------|-------------|-------------|--------|-------|---|---|---|-----|------|-----------|---|---|---|-----|-----|---------|---|---|---|-----|------|------|-------|---|---|------|-----|----------------|-------|---|---|------|------|--------------|--------------|----------|----------|-------------|-------------|---|--------------|---|--------------------------|-----|------------------------------|---|----------------------|----|
|  | CA           | TR       | OT       | % nuc       | % prov      |        |       |   |   |   |     |      |           |   |   |   |     |     |         |   |   |   |     |      |      |       |   |   |      |     |                |       |   |   |      |      |              |              |          |          |             |             |   |              |   |                          |     |                              |   |                      |    |
| Bueno  | 0            | 0        | 0        | 0,0         | 65,8        |        |       |   |   |   |     |      |           |   |   |   |     |     |         |   |   |   |     |      |      |       |   |   |      |     |                |       |   |   |      |      |              |              |          |          |             |             |   |              |   |                          |     |                              |   |                      |    |
| Ejecución  | 0            | 0        | 0        | 0,0         | 0,1         |        |       |   |   |   |     |      |           |   |   |   |     |     |         |   |   |   |     |      |      |       |   |   |      |     |                |       |   |   |      |      |              |              |          |          |             |             |   |              |   |                          |     |                              |   |                      |    |
| Regular  | 0            | 0        | 0        | 0,0         | 13,6        |        |       |   |   |   |     |      |           |   |   |   |     |     |         |   |   |   |     |      |      |       |   |   |      |     |                |       |   |   |      |      |              |              |          |          |             |             |   |              |   |                          |     |                              |   |                      |    |
| Malo   | 2.583        | 0        | 0        | 69,4        | 2,9         |        |       |   |   |   |     |      |           |   |   |   |     |     |         |   |   |   |     |      |      |       |   |   |      |     |                |       |   |   |      |      |              |              |          |          |             |             |   |              |   |                          |     |                              |   |                      |    |
| No pavimentado   | 1.137        | 0        | 0        | 30,6        | 17,6        |        |       |   |   |   |     |      |           |   |   |   |     |     |         |   |   |   |     |      |      |       |   |   |      |     |                |       |   |   |      |      |              |              |          |          |             |             |   |              |   |                          |     |                              |   |                      |    |
| <b>TOTAL</b>   | <b>3.719</b> | <b>0</b> | <b>0</b> | <b>100%</b> | <b>100%</b> |        |       |   |   |   |     |      |           |   |   |   |     |     |         |   |   |   |     |      |      |       |   |   |      |     |                |       |   |   |      |      |              |              |          |          |             |             |   |              |   |                          |     |                              |   |                      |    |
| Nº de puntos   | 0            |          |          |             |             |        |       |   |   |   |     |      |           |   |   |   |     |     |         |   |   |   |     |      |      |       |   |   |      |     |                |       |   |   |      |      |              |              |          |          |             |             |   |              |   |                          |     |                              |   |                      |    |
| Potencia instalada (Kw):   | 0,0          |          |          |             |             |        |       |   |   |   |     |      |           |   |   |   |     |     |         |   |   |   |     |      |      |       |   |   |      |     |                |       |   |   |      |      |              |              |          |          |             |             |   |              |   |                          |     |                              |   |                      |    |
| Nº de viviendas deficitarias   | 4            |          |          |             |             |        |       |   |   |   |     |      |           |   |   |   |     |     |         |   |   |   |     |      |      |       |   |   |      |     |                |       |   |   |      |      |              |              |          |          |             |             |   |              |   |                          |     |                              |   |                      |    |
| Longitud deficitaria   | 97           |          |          |             |             |        |       |   |   |   |     |      |           |   |   |   |     |     |         |   |   |   |     |      |      |       |   |   |      |     |                |       |   |   |      |      |              |              |          |          |             |             |   |              |   |                          |     |                              |   |                      |    |

|   |                                       |            |                    |      |                       |     |                         |    |   |                   |   |            |     |     |     |     |                     |     |            |     |     |     |     |                     |      |            |     |     |     |     |                       |   |            |     |     |     |     |
|---|---------------------------------------|------------|--------------------|------|-----------------------|-----|-------------------------|----|---|-------------------|---|------------|-----|-----|-----|-----|---------------------|-----|------------|-----|-----|-----|-----|---------------------|------|------------|-----|-----|-----|-----|-----------------------|---|------------|-----|-----|-----|-----|
| <b>ABASTECIMIENTO DE AGUA</b>   | Bueno    Ejecución    Regular    Malo |            |                    |      |                       |     |                         |    |   |                   |   |            |     |     |     |     |                     |     |            |     |     |     |     |                     |      |            |     |     |     |     |                       |   |            |     |     |     |     |
| <table border="1" style="width:100%; border-collapse: collapse;"> <tr> <td>Calidad del servicio</td> <td style="text-align: center;">B</td> </tr> <tr> <td>Año de instalación</td> <td style="text-align: center;">1978</td> </tr> <tr> <td>Restricciones de agua</td> <td style="text-align: center;">NO</td> </tr> <tr> <td>Utilización de cisterna</td> <td style="text-align: center;">NO</td> </tr> </table> | Calidad del servicio                  | B          | Año de instalación | 1978 | Restricciones de agua | NO  | Utilización de cisterna | NO | <table border="1" style="width:100%; border-collapse: collapse;"> <tr> <td>Nº de captaciones</td> <td style="text-align: center;">0</td> <td>Estado (%)</td> <td style="text-align: center;">0,0</td> <td style="text-align: center;">0,0</td> <td style="text-align: center;">0,0</td> <td style="text-align: center;">0,0</td> </tr> <tr> <td>Longitud conducción</td> <td style="text-align: center;">0 m</td> <td>Estado (%)</td> <td style="text-align: center;">0,0</td> <td style="text-align: center;">0,0</td> <td style="text-align: center;">0,0</td> <td style="text-align: center;">0,0</td> </tr> <tr> <td>Capacidad depósitos</td> <td style="text-align: center;">0 m3</td> <td>Estado (%)</td> <td style="text-align: center;">0,0</td> <td style="text-align: center;">0,0</td> <td style="text-align: center;">0,0</td> <td style="text-align: center;">0,0</td> </tr> <tr> <td>Nº de potabilizadoras</td> <td style="text-align: center;">0</td> <td>Estado (%)</td> <td style="text-align: center;">0,0</td> <td style="text-align: center;">0,0</td> <td style="text-align: center;">0,0</td> <td style="text-align: center;">0,0</td> </tr> </table> | Nº de captaciones | 0 | Estado (%) | 0,0 | 0,0 | 0,0 | 0,0 | Longitud conducción | 0 m | Estado (%) | 0,0 | 0,0 | 0,0 | 0,0 | Capacidad depósitos | 0 m3 | Estado (%) | 0,0 | 0,0 | 0,0 | 0,0 | Nº de potabilizadoras | 0 | Estado (%) | 0,0 | 0,0 | 0,0 | 0,0 |
| Calidad del servicio  | B                                     |            |                    |      |                       |     |                         |    |   |                   |   |            |     |     |     |     |                     |     |            |     |     |     |     |                     |      |            |     |     |     |     |                       |   |            |     |     |     |     |
| Año de instalación  | 1978                                  |            |                    |      |                       |     |                         |    |   |                   |   |            |     |     |     |     |                     |     |            |     |     |     |     |                     |      |            |     |     |     |     |                       |   |            |     |     |     |     |
| Restricciones de agua   | NO                                    |            |                    |      |                       |     |                         |    |   |                   |   |            |     |     |     |     |                     |     |            |     |     |     |     |                     |      |            |     |     |     |     |                       |   |            |     |     |     |     |
| Utilización de cisterna   | NO                                    |            |                    |      |                       |     |                         |    |   |                   |   |            |     |     |     |     |                     |     |            |     |     |     |     |                     |      |            |     |     |     |     |                       |   |            |     |     |     |     |
| Nº de captaciones   | 0                                     | Estado (%) | 0,0                | 0,0  | 0,0                   | 0,0 |                         |    |   |                   |   |            |     |     |     |     |                     |     |            |     |     |     |     |                     |      |            |     |     |     |     |                       |   |            |     |     |     |     |
| Longitud conducción   | 0 m                                   | Estado (%) | 0,0                | 0,0  | 0,0                   | 0,0 |                         |    |   |                   |   |            |     |     |     |     |                     |     |            |     |     |     |     |                     |      |            |     |     |     |     |                       |   |            |     |     |     |     |
| Capacidad depósitos   | 0 m3                                  | Estado (%) | 0,0                | 0,0  | 0,0                   | 0,0 |                         |    |   |                   |   |            |     |     |     |     |                     |     |            |     |     |     |     |                     |      |            |     |     |     |     |                       |   |            |     |     |     |     |
| Nº de potabilizadoras   | 0                                     | Estado (%) | 0,0                | 0,0  | 0,0                   | 0,0 |                         |    |   |                   |   |            |     |     |     |     |                     |     |            |     |     |     |     |                     |      |            |     |     |     |     |                       |   |            |     |     |     |     |

|  |   |       |      |      |      |           |   |     |     |         |     |      |      |      |   |     |      |               |                   |  |  |  |
|--|---|-------|------|------|------|-----------|---|-----|-----|---------|-----|------|------|------|---|-----|------|---------------|-------------------|--|--|--|
| <b>RED DE DISTRIBUCIÓN</b>   | Longitud    % nuc    % prov   |       |      |      |      |           |   |     |     |         |     |      |      |      |   |     |      |               |                   |  |  |  |
|  | <table border="1" style="width:100%; border-collapse: collapse;"> <tr> <td>Bueno</td> <td style="text-align: center;">495</td> <td style="text-align: center;">71,5</td> <td style="text-align: center;">75,6</td> </tr> <tr> <td>Ejecución</td> <td style="text-align: center;">0</td> <td style="text-align: center;">0,0</td> <td style="text-align: center;">0,0</td> </tr> <tr> <td>Regular</td> <td style="text-align: center;">197</td> <td style="text-align: center;">28,5</td> <td style="text-align: center;">12,0</td> </tr> <tr> <td>Malo</td> <td style="text-align: center;">0</td> <td style="text-align: center;">0,0</td> <td style="text-align: center;">12,4</td> </tr> <tr> <td><b>TOTAL:</b></td> <td colspan="3" style="text-align: center;"><b>692 metros</b></td> </tr> </table> | Bueno | 495  | 71,5 | 75,6 | Ejecución | 0 | 0,0 | 0,0 | Regular | 197 | 28,5 | 12,0 | Malo | 0 | 0,0 | 12,4 | <b>TOTAL:</b> | <b>692 metros</b> |  |  | Viviendas conectadas: 4<br>Viviendas no conectadas: 0<br><br><p style="text-align: center;"><b>DÉFICITS</b></p> Nº de viviendas deficitarias: 0<br>Longitud del déficit (m): 0<br>Población residente: 0<br>Población estacional: 0<br><br><p style="text-align: center;"><b>AUTÓNOMAS</b></p> Nº de viviendas autónomas: 0<br>Población residente: 0<br>Población estacional: 0 |
| Bueno  | 495   | 71,5  | 75,6 |      |      |           |   |     |     |         |     |      |      |      |   |     |      |               |                   |  |  |  |
| Ejecución  | 0   | 0,0   | 0,0  |      |      |           |   |     |     |         |     |      |      |      |   |     |      |               |                   |  |  |  |
| Regular  | 197   | 28,5  | 12,0 |      |      |           |   |     |     |         |     |      |      |      |   |     |      |               |                   |  |  |  |
| Malo   | 0   | 0,0   | 12,4 |      |      |           |   |     |     |         |     |      |      |      |   |     |      |               |                   |  |  |  |
| <b>TOTAL:</b>  | <b>692 metros</b>   |       |      |      |      |           |   |     |     |         |     |      |      |      |   |     |      |               |                   |  |  |  |

|  |     |
|--|-----|
| Consumo de invierno (m3/día)           | 0   |
| Consumo de verano (m3/día)             | 3   |
| Pérdidas de red                        | 0 % |
| Nº de viviendas con exceso de presión  | 0   |
| Nº de viviendas con déficit de presión | 0   |

**Diputación  
Provincial de  
SORIA**

Municipio: **QUINTANAS DE GORMAZ**

Código INE: **145**

Núcleo: **ESTACION**

Código INE: **145000102**

**SANEAMIENTO Y DEPURACIÓN**

|                           |       | Buena               | Ejecución | Regular             | Malo  |     |     |      |
|---------------------------|-------|---------------------|-----------|---------------------|-------|-----|-----|------|
| Calidad del servicio      | Buena | Longitud emisarios  | 1.709m    | Estado (%)          | 16,0  | 0,0 | 0,0 | 84,0 |
| Caudal tratado (m3/año)   | 0     | Longitud colectores | 225 m     | Estado (%)          | 100,0 | 0,0 | 0,0 | 0,0  |
| Caudal desaguado (m3/año) | 221   | Nº de depuradoras   | 0         | Capacidad (m3/año): | 0     |     |     |      |

**RAMALES**



|           | Longitud | % nuc | % prov |
|-----------|----------|-------|--------|
| Buena     | 45       | 100,0 | 87,9   |
| Ejecución | 0        | 0,0   | 0,0    |
| Regular   | 0        | 0,0   | 6,7    |
| Malo      | 0        | 0,0   | 5,4    |

**TOTAL: 45 metros**

Viviendas conectadas: 4  
Viviendas no conectadas: 0

**DÉFICITS**

Nº de viviendas deficitarias: 0  
Longitud del déficit (m): 0  
Población residente: 0  
Población estacional: 0

**AUTÓNOMAS**

Nº de viviendas autónomas:  
Población residente:  
Población estacional:  
Sistema utilizado:

**DEPURACIÓN**

|                         | SP                          | FM | IF | FE | EI | AB                          | VI | IN | OT     | CE |
|-------------------------|-----------------------------|----|----|----|----|-----------------------------|----|----|--------|----|
| Problemas en depuradora | 0                           | 0  | 0  | 0  | 0  | 0                           | 0  | 0  | 0      | 0  |
| Tratamiento Lodos       |                             |    |    |    |    |                             |    |    |        |    |
| Destino final Lodos (%) | Agricultura con compostaje: |    |    |    |    | Agricultura sin compostaje: |    |    |        |    |
|                         | Incinerar:                  |    |    |    |    | Vertederos:                 |    |    | Otros: |    |

**PROBLEMAS EN DEPUR.:**

SP: Sin problemas  
FM: Falta de mantenimiento  
IF: Infradimensionamiento  
FE: Falta de elementos básicos

AB: Abandonada o sin uso

VI: Vertidos industriales  
IN: Sistema inadecuado  
OT: Otros  
CE: Costes elevados

**TRATAMIENTO DE LODOS:**

CO: Consorcio  
EM: Empresa municipal  
EP: Empresa pública no municipal  
MA: Mancomunidad

MU: Municipal

NO: No hay tratamiento  
OT: Otros  
PV: Privada  
VE: Vecinal

**RECOGIDA DE BASURAS**

|                 | Tm/año | Nº contenedores | Calidad  | Gestión |
|-----------------|--------|-----------------|----------|---------|
| No seleccionada | 1      | 1               | Adecuado | Otros   |
| Papel           | 0,0    | 0               |          |         |
| Vidrio          | 0,0    | 0               |          |         |
| Plástico        | 0,0    | 0               |          |         |
| Pilas           | 0,0    | 0               |          |         |
| Otros           | 0,0    | 0               |          |         |

**EQUIPAMIENTOS**

Superficie total dedicada 0 m2

| Nº instalaciones | Tipo | m2 sup. cubierta | Estado |   |   |   |
|------------------|------|------------------|--------|---|---|---|
|                  |      |                  | B      | E | R | M |
| 0                | IDEP | 0                | 0      | 0 | 0 | 0 |
| 0                | CCES | 0                | 0      | 0 | 0 | 0 |
| 0                | PJNA | 0                | 0      | 0 | 0 | 0 |
| 0                | LMFE | 0                | 0      | 0 | 0 | 0 |
| 0                | MATA | 0                | 0      | 0 | 0 | 0 |
| 0                | CEME | 0                | 0      | 0 | 0 | 0 |
| 0                | TANA | 0                | 0      | 0 | 0 | 0 |
| 0                | CSAN | 0                | 0      | 0 | 0 | 0 |
| 0                | CASI | 0                | 0      | 0 | 0 | 0 |
| 0                | CENS | 0                | 0      | 0 | 0 | 0 |
| 0                | EXTI | 0                | 0      | 0 | 0 | 0 |
| 0                | AYUN | 0                | 0      | 0 | 0 | 0 |
| 0                | EPSU | 0                | 0      | 0 | 0 | 0 |

**Total instalaciones núcleo: 0**

**INSTALACIONES DE ELIMINACIÓN Y  
TRATAMIENTO DE RESIDUOS**

|           | Vertederos |     |     | Almacena-<br>miento |     | Plantas Tratamiento |     |     |     | EST | OTR |
|-----------|------------|-----|-----|---------------------|-----|---------------------|-----|-----|-----|-----|-----|
|           | VIN        | VCS | VCC | PLV                 | PCE | ISA                 | ICA | PTC | PTI |     |     |
|           |            |     |     |                     |     |                     |     |     |     |     |     |
| En núcleo | 0          | 0   | 0   | 0                   | 0   | 0                   | 0   | 0   | 0   | 0   | 0   |

VIN: Vertedero incontrolado  
VCS: Vertedero controlado sin aprovechamiento  
VCC: Vertedero controlado con explotación de biogas  
PLV: Punto limpio, verde ó ecoparque  
PCE: Planta de clasificación de envases  
ISA: Incineradoras sin aprovechamiento  
ICA: Incineradoras con aprovechamiento  
PTC: Planta de compostaje  
PTI: Planta de tratamiento integrado  
EST: Estación de transferencia  
OTR: Otros tipos

IDEP: Instalaciones deportivas  
CCES: Centros culturales  
PJNA: Parques y jardines  
LMFE: Lonjas, mercados y ferias  
MATA: Mataderos  
CEME: Cementerios  
TANA: Tanatorios  
CSAN: Centros sanitarios  
CASI: Centros asistenciales  
CENS: Centros de enseñanza  
EXTI: Extinción de incendios  
AYUN: Edificios administrativos  
EPSU: Edificios públicos sin uso