
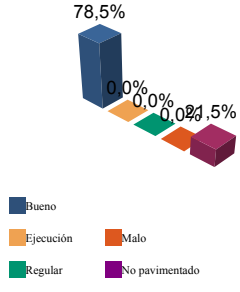


ENCUESTA DE INFRAESTRUCTURA Y EQUIPAMIENTOS LOCALES

Diputación Provincial de SORIA	Municipio: SAN ESTEBAN DE GORMAZ	Código INE: 162	Altitud (m.): 1003 Km2 en el término municipal: 262.00	
	Núcleo: QUINTANAS RUBIAS DE ABAJO	Código INE: 162001001		

Población		Nº de viviendas	Plazas hoteleras
Residente	Estacional		
8	100	54	0

<h3>INFRAESTRUCTURA VIARIA</h3> <p style="text-align: center; font-size: small;">CA: Calles y Plazas TR: Travesías OT: Otros viarios</p>  <table border="1" style="width: 100%; border-collapse: collapse; margin-top: 10px;"> <thead> <tr> <th></th> <th>CA</th> <th>TR</th> <th>OT</th> <th>% nuc</th> <th>% prov</th> </tr> </thead> <tbody> <tr> <td>Bueno</td> <td style="text-align: center;">4.501</td> <td style="text-align: center;">2.942</td> <td style="text-align: center;">0</td> <td style="text-align: center;">78,5</td> <td style="text-align: center;">65,2</td> </tr> <tr> <td>Ejecución</td> <td style="text-align: center;">0</td> <td style="text-align: center;">0</td> <td style="text-align: center;">0</td> <td style="text-align: center;">0,0</td> <td style="text-align: center;">0,0</td> </tr> <tr> <td>Regular</td> <td style="text-align: center;">0</td> <td style="text-align: center;">0</td> <td style="text-align: center;">0</td> <td style="text-align: center;">0,0</td> <td style="text-align: center;">13,7</td> </tr> <tr> <td>Malo</td> <td style="text-align: center;">0</td> <td style="text-align: center;">0</td> <td style="text-align: center;">0</td> <td style="text-align: center;">0,0</td> <td style="text-align: center;">3,0</td> </tr> <tr> <td>No pavimentado</td> <td style="text-align: center;">1.760</td> <td style="text-align: center;">0</td> <td style="text-align: center;">277</td> <td style="text-align: center;">21,5</td> <td style="text-align: center;">18,1</td> </tr> <tr> <td>TOTAL</td> <td style="text-align: center;">6.261</td> <td style="text-align: center;">2.942</td> <td style="text-align: center;">277</td> <td style="text-align: center;">100%</td> <td style="text-align: center;">100%</td> </tr> </tbody> </table> <p style="text-align: center;">Número de viviendas deficitarias: 0 (unidades en m2)</p>		CA	TR	OT	% nuc	% prov	Bueno	4.501	2.942	0	78,5	65,2	Ejecución	0	0	0	0,0	0,0	Regular	0	0	0	0,0	13,7	Malo	0	0	0	0,0	3,0	No pavimentado	1.760	0	277	21,5	18,1	TOTAL	6.261	2.942	277	100%	100%	<h3>ALUMBRADO</h3> <table border="1" style="width: 100%; border-collapse: collapse; margin-top: 10px;"> <tr> <td>Nº de puntos</td> <td style="text-align: center;">21</td> </tr> <tr> <td>Potencia instalada (Kw):</td> <td style="text-align: center;">3,0</td> </tr> <tr> <td>Nº de viviendas deficitarias</td> <td style="text-align: center;">0</td> </tr> <tr> <td>Longitud deficitaria</td> <td style="text-align: center;">0</td> </tr> </table> <p style="margin-top: 20px;">Calidad del servicio: Bueno</p>	Nº de puntos	21	Potencia instalada (Kw):	3,0	Nº de viviendas deficitarias	0	Longitud deficitaria	0
	CA	TR	OT	% nuc	% prov																																														
Bueno	4.501	2.942	0	78,5	65,2																																														
Ejecución	0	0	0	0,0	0,0																																														
Regular	0	0	0	0,0	13,7																																														
Malo	0	0	0	0,0	3,0																																														
No pavimentado	1.760	0	277	21,5	18,1																																														
TOTAL	6.261	2.942	277	100%	100%																																														
Nº de puntos	21																																																		
Potencia instalada (Kw):	3,0																																																		
Nº de viviendas deficitarias	0																																																		
Longitud deficitaria	0																																																		

ABASTECIMIENTO DE AGUA		Bueno	Ejecución	Regular	Malo
Calidad del servicio	M	Nº de captaciones	2	Estado (%)	50,0
Año de instalación	1978	Longitud conducción	79 m	Estado (%)	100,0
Restricciones de agua	NO	Capacidad depósitos	100 m ³	Estado (%)	0,0
Utilización de cisterna	SE	Nº de potabilizadoras	1	Estado (%)	100,0
					0,0

	Longitud	% nuc	% prov	
Bueno	696	100,0	74,7	Viviendas conectadas:
Ejecución	0	0,0	0,0	54
Regular	0	0,0	12,3	Viviendas no conectadas:
Malo	0	0,0	13,0	0
TOTAL:	696 metros			

Consumo de invierno (m3/día)	1
Consumo de verano (m3/día)	25
Pérdidas de red	1 %
Nº de viviendas con exceso de presión	0
Nº de viviendas con déficit de presión	0

DÉFICITS	
Nº de viviendas deficitarias:	0
Longitud del déficit (m):	0
Población residente:	0
Población estacional:	0
AUTÓNOMAS	
Nº de viviendas autónomas:	0
Población residente:	0
Población estacional:	0

**Diputación
Provincial de
SORIA**

Municipio: **SAN ESTEBAN DE GORMAZ**

Código INE: **162**

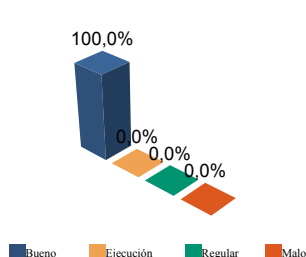
Núcleo: **QUINTANAS RUBIAS DE ABAJO**

Código INE: **162001001**

SANEAMIENTO Y DEPURACIÓN

		Buena	Ejecución	Regular	Malo			
Calidad del servicio	Buena	Longitud emisarios	172 m	Estado (%)	100,0	0,0	0,0	0,0
Caudal tratado (m3/año)	2058	Longitud colectores	362 m	Estado (%)	100,0	0,0	0,0	0,0
Caudal desaguado (m3/año)	2058	Nº de depuradoras	2	Capacidad (m3/año):	0			

RAMALES



	Longitud	% nuc	% prov
Buena	232	100,0	76,2
Ejecución	0	0,0	0,0
Regular	0	0,0	7,5
Malo	0	0,0	16,3

TOTAL: 232 metros

Viviendas conectadas: **54**

Viviendas no conectadas: **0**

DÉFICITS

Nº de viviendas deficitarias: **0**

Longitud del déficit (m): **0**

Población residente: **0**

Población estacional: **0**

AUTÓNOMAS

Nº de viviendas autónomas:

Población residente:

Población estacional:

Sistema utilizado:

DEPURACIÓN

	SP	FM	IF	FE	EI	AB	VI	IN	OT	CE
Problemas en depuradora	2	0	0	0	0	0	0	0	0	0
Tratamiento Lodos	NO, NO									
Destino final Lodos (%)	Agricultura con compostaje: 0,0					Agricultura sin compostaje: 0,0				
	Incinerar: 0,0		Vertederos: 0,0			Otros: 0,0				

PROBLEMAS EN DEPUR.:

SP: Sin problemas
FM: Falta de mantenimiento
IF: Infradimensionamiento
FE: Falta de elementos básicos

AB: Abandonada o sin uso

VI: Vertidos industriales
IN: Sistema inadecuado
OT: Otros
CE: Costes elevados

TRATAMIENTO DE LODOS:

CO: Consorcio
EM: Empresa municipal
EP: Empresa pública no municipal
MA: Mancomunidad

MU: Municipal

NO: No hay tratamiento
OT: Otros
PV: Privada
VE: Vecinal

RECOGIDA DE BASURAS

	Tm/año	Nº contenedores	Calidad	Gestión
No seleccionada	8.7	2	Adecuado	Mancomunida d contratada
Papel	0,0	0		
Vidrio	0,0	0		
Plástico	0,0	0		
Pilas	0,0	0		
Otros	0,0	0		

EQUIPAMIENTOS

Superficie total dedicada **347 m2**

Nº instalaciones	Tipo	m2 sup. cubierta	Estado			
			B	E	R	M
0	IDEP	0	0	0	0	0
0	CCES	0	0	0	0	0
0	PJNA	0	0	0	0	0
0	LMFE	0	0	0	0	0
0	MATA	0	0	0	0	0
1	CEME	70	0	0	1	0
0	TANA	0	0	0	0	0
1	CSAN	8	1	0	0	0
0	CASI	0	0	0	0	0
0	CENS	0	0	0	0	0
0	EXTI	0	0	0	0	0
2	AYUN	172	2	0	0	0
2	EPSU	97	0	0	1	1

Total instalaciones núcleo:

6

**INSTALACIONES DE ELIMINACIÓN Y
TRATAMIENTO DE RESIDUOS**

	Vertederos			Almacena- miento		Plantas Tratamiento				EST	OTR
	VIN	VCS	VCC	PLV	PCE	ISA	ICA	PTC	PTI		
En núcleo	1	0	0	0	0	0	0	0	0	0	0

VIN: Vertedero incontrolado
VCS: Vertedero controlado sin aprovechamiento
VCC: Vertedero controlado con explotación de biogas
PLV: Punto limpio, verde ó ecoparque
PCE: Planta de clasificación de envases
ISA: Incineradoras sin aprovechamiento
ICA: Incineradoras con aprovechamiento
PTC: Planta de compostaje
PTI: Planta de tratamiento integrado
EST: Estación de transferencia
OTR: Otros tipos

IDEP: Instalaciones deportivas
CCES: Centros culturales
PJNA: Parques y jardines
LMFE: Lonjas, mercados y ferias
MATA: Mataderos
CEME: Cementerios
TANA: Tanatorios
CSAN: Centros sanitarios
CASI: Centros asistenciales
CENS: Centros de enseñanza
EXTI: Extinción de incendios
AYUN: Edificios administrativos
EPSU: Edificios públicos sin uso