
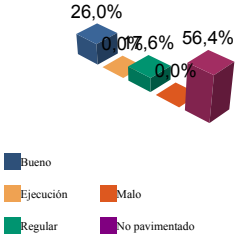


## ENCUESTA DE INFRAESTRUCTURA Y EQUIPAMIENTOS LOCALES

<b>Diputación Provincial de SORIA</b>	Municipio: <b>REZNOS</b>	Código INE: <b>156</b>	Altitud (m.): 1059	Km2 en el término municipal: 4	
	Núcleo: <b>REZNOS</b>	Código INE: <b>156000101</b>			

Población		Nº de viviendas	Plazas hoteleras
Residente	Estacional		
31	60	62	0

<b>INFRAESTRUCTURA VIARIA</b>	CA: Calles y Plazas TR: Travesías OT: Otros viarios	<b>ALUMBRADO</b>
-------------------------------	---	------------------



Número de viviendas deficitarias: 4

	CA	TR	OT	% nuc	% prov
Bueno	4.822	0	0	26,0	65,2
Ejecución	0	0	0	0,0	0,0
Regular	2.984	272	0	17,6	13,7
Malo	0	0	0	0,0	3,0
No pavimentado	10.438	0	0	56,4	18,1
<b>TOTAL</b>	<b>18.244</b>	<b>272</b>	<b>0</b>	<b>100%</b>	<b>100%</b>

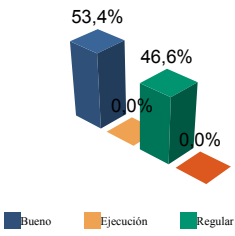
(unidades en m2)

Nº de puntos	23
Potencia instalada (Kw):	3,0
Nº de viviendas deficitarias	0
Longitud deficitaria	0

Calidad del servicio: **Bueno**

<b>ABASTECIMIENTO DE AGUA</b>	
-------------------------------	--

Calidad del servicio	B								
Año de instalación	1981	Nº de captaciones	1	Estado (%)	100,0	0,0	0,0	0,0	0,0
Restricciones de agua	NO	Longitud conducción	230 m	Estado (%)	100,0	0,0	0,0	0,0	0,0
Utilización de cisterna	NO	Capacidad depósitos	110 m3	Estado (%)	100,0	0,0	0,0	0,0	0,0
		Nº de potabilizadoras	1	Estado (%)	100,0	0,0	0,0	0,0	0,0



	Longitud	% nuc	% prov
Bueno	475	53,4	74,7
Ejecución	0	0,0	0,0
Regular	415	46,6	12,3
Malo	0	0,0	13,0
<b>TOTAL:</b>	<b>890 metros</b>		

Viviendas conectadas: 62

Viviendas no conectadas: 0

**DÉFICITS**

Nº de viviendas deficitarias: 0

Longitud del déficit (m): 0

Población residente: 0

Población estacional: 0

**AUTÓNOMAS**

Nº de viviendas autónomas: 0

Población residente: 0

Población estacional: 0

Consumo de invierno (m3/día)	6
Consumo de verano (m3/día)	15
Pérdidas de red	5 %
Nº de viviendas con exceso de presión	0
Nº de viviendas con déficit de presión	0

**Diputación  
Provincial de  
SORIA**

Municipio: **REZNOS**

Código INE: **156**

Núcleo: **REZNOS**

Código INE: **156000101**

**SANEAMIENTO Y DEPURACIÓN**

		Buena	Ejecución	Regular	Malo			
Calidad del servicio	Buena	Longitud emisarios	98 m	Estado (%)	100,0	0,0	0,0	0,0
Caudal tratado (m3/año)	2414	Longitud colectores	381 m	Estado (%)	100,0	0,0	0,0	0,0
Caudal desaguado (m3/año)	2414	Nº de depuradoras	2	Capacidad (m3/año):	0			

**RAMALES**



	Longitud	% nuc	% prov
Buena	453	100,0	76,2
Ejecución	0	0,0	0,0
Regular	0	0,0	7,5
Malo	0	0,0	16,3

**TOTAL: 453 metros**

Viviendas conectadas: 61

Viviendas no conectadas: 0

**DÉFICITS**

Nº de viviendas deficitarias: 0

Longitud del déficit (m): 0

Población residente: 0

Población estacional: 0

**AUTÓNOMAS**

Nº de viviendas autónomas: 1

Población residente: 0

Población estacional: 4

Sistema utilizado: Pozo negro

**DEPURACIÓN**

	SP	FM	IF	FE	EI	AB	VI	IN	OT	CE
Problemas en depuradora	2	0	0	0	0	0	0	0	0	0
Tratamiento Lodos	NO, NO									
Destino final Lodos (%)	Agricultura con compostaje: 0,0					Agricultura sin compostaje: 0,0				
	Incinerar: 0,0		Vertederos: 0,0			Otros: 0,0				

**PROBLEMAS EN DEPUR.:**

SP: Sin problemas  
FM: Falta de mantenimiento  
IF: Infradimensionamiento  
FE: Falta de elementos básicos

AB: Abandonada o sin uso

VI: Vertidos industriales  
IN: Sistema inadecuado  
OT: Otros  
CE: Costes elevados

**TRATAMIENTO DE LODOS:**

CO: Consorcio  
EM: Empresa municipal  
EP: Empresa pública no municipal  
MA: Mancomunidad

MU: Municipal

NO: No hay tratamiento  
OT: Otros  
PV: Privada  
VE: Vecinal

**RECOGIDA DE BASURAS**

	Tm/año	Nº contenedores	Calidad	Gestión
No seleccionada	10.7	2	Adecuado	Municipal contratada
Papel	0,0	0		
Vidrio	0,0	0		
Plástico	0,0	0		
Pilas	0,0	0		
Otros	0,0	0		

**EQUIPAMIENTOS**

Superficie total dedicada 1.424 m2

Nº instalaciones	Tipo	m2 sup. cubierta	Estado			
			B	E	R	M
1	IDEP	0	1	0	0	0
2	CCES	286	2	0	0	0
1	PJNA	31	1	0	0	0
0	LMFE	0	0	0	0	0
0	MATA	0	0	0	0	0
1	CEME	562	1	0	0	0
0	TANA	0	0	0	0	0
1	CSAN	34	1	0	0	0
0	CASI	0	0	0	0	0
0	CENS	0	0	0	0	0
0	EXTI	0	0	0	0	0
2	AYUN	278	1	0	0	1
2	EPSU	233	0	0	0	2

**INSTALACIONES DE ELIMINACIÓN Y TRATAMIENTO DE RESIDUOS**

	Vertederos			Almacenamiento		Plantas Tratamiento				EST	OTR
	VIN	VCS	VCC	PLV	PCE	ISA	ICA	PTC	PTI		
En núcleo	0	1	0	0	0	0	0	0	0	0	0

VIN: Vertedero incontrolado  
VCS: Vertedero controlado sin aprovechamiento  
VCC: Vertedero controlado con explotación de biogas  
PLV: Punto limpio, verde ó ecoparque  
PCE: Planta de clasificación de envases  
ISA: Incineradoras sin aprovechamiento  
ICA: Incineradoras con aprovechamiento  
PTC: Planta de compostaje  
PTI: Planta de tratamiento integrado  
EST: Estación de transferencia  
OTR: Otros tipos

IDEP: Instalaciones deportivas  
CCES: Centros culturales  
PJNA: Parques y jardines  
LMFE: Lonjas, mercados y ferias  
MATA: Mataderos  
CEME: Cementerios  
TANA: Tanatorios  
CSAN: Centros sanitarios  
CASI: Centros asistenciales  
CENS: Centros de enseñanza  
EXTI: Extinción de incendios  
AYUN: Edificios administrativos  
EPSU: Edificios públicos sin uso

**Total instalaciones núcleo: 10**