ENCUESTA DE INFRAESTRUCTURA Y EQUIPAMIENTOS LOCALES

Diputación Provincial de SORIA

Municipio: **SALDUERO** Código INE: **161**

Núcleo: **SALDUERO** Código INE: **161000101**

Población		Nº de viviendas	Plazas hoteleras
Residente	Estacional		
143	900	160	58

Altitud (m.): 1096

Km2 en el término municipal: 12

INFRAESTRUCTURA VIARIA

CA: Calles y Plazas **TR**: Travesías **OT**: Otros viarios

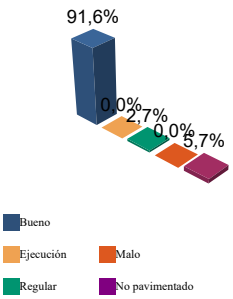

	CA	TR	OT	% nuc	% prov
Bueno	12.476	9.757	0	91,6	70,4
Ejecución	0	0	0	0,0	0,1
Regular	665	0	0	2,7	12,3
Malo	0	0	0	0,0	2,8
No pavimentado	1.380	0	0	5,7	14,4
TOTAL	14.522	9.757	0	100%	100%

(unidades en m2)

Número de viviendas deficitarias: 0

ALUMBRADO

Nº de puntos	77
Potencia instalada (Kw):	3,0
Nº de viviendas deficitarias	0
Longitud deficitaria	0

Calidad del servicio: Bueno

ABASTECIMIENTO DE AGUA

Calidad del servicio	B
Año de instalación	1965
Restricciones de agua	NO
Utilización de cisterna	NO

			Bueno	Ejecución	Regular	Malo
Nº de captaciones	1	Estado (%)	0,0	0,0	0,0	100,0
Longitud conducción	2.888 m	Estado (%)	92,1	0,0	0,0	7,9
Capacidad depósitos	300 m3	Estado (%)	100,0	0,0	0,0	0,0
Nº de potabilizadoras	1	Estado (%)	100,0	0,0	0,0	0,0

RED DE DISTRIBUCIÓN

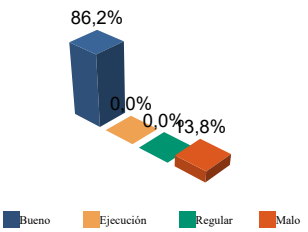

	Longitud	% nuc	% prov
Bueno	1.827	86,2	77,9
Ejecución	0	0,0	0,0
Regular	0	0,0	10,8
Malo	292	13,8	11,3

TOTAL: **2.120 metros**

Consumo de invierno (m3/día)	32
Consumo de verano (m3/día)	225
Pérdidas de red	0 %
Nº de viviendas con exceso de presión	0
Nº de viviendas con déficit de presión	0

Viviendas conectadas: 160

Viviendas no conectadas: 0

DÉFICITS

Nº de viviendas deficitarias: 0

Longitud del déficit (m): 0

Población residente: 0

Población estacional: 0

AUTÓNOMAS

Nº de viviendas autónomas: 0

Población residente: 0

Población estacional: 0

INFORME DE NÚCLEO

Fecha del informe: 3 de junio de 2024

Diputación Provincial de SORIA

Municipio: **SALDUERO** Código INE: **161**

Núcleo: **SALDUERO** Código INE: **161000101**

SANEAMIENTO Y DEPURACIÓN

Calidad del servicio	Bueno
Caudal tratado (m3/año)	0
Caudal desaguado (m3/año)	23587

			Bueno	Ejecución	Regular	Malo
Longitud emisarios	1.453 m	Estado (%)	100,0	0,0	0,0	0,0
Longitud colectores	558 m	Estado (%)	100,0	0,0	0,0	0,0
Nº de depuradoras	1	Capacidad (m3/año):			0	

RAMALES

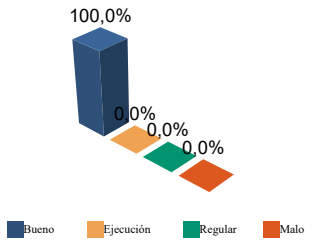

	Longitud	% nuc	% prov
Bueno	2.194	100,0	88,4
Ejecución	0	0,0	0,0
Regular	0	0,0	6,5
Malo	0	0,0	5,1

TOTAL: **2.194 metros**

Viviendas conectadas:	159
Viviendas no conectadas:	0
DÉFICITS	
Nº de viviendas deficitarias:	1
Longitud del déficit (m):	50
Población residente:	4
Población estacional:	4
AUTÓNOMAS	
Nº de viviendas autónomas:	1
Población residente:	4
Población estacional:	4
Sistema utilizado:	Fosa séptica

DEPURACIÓN

	SP	FM	IF	FE	EI	AB	VI	IN	OT	CE
Problemas en depuradora	0	0	0	0	0	1	0	0	0	0
Tratamiento Lodos										
Destino final Lodos (%)	Agricultura con compostaje: **0,0** Agricultura sin compostaje: **0,0** Incinerar: **0,0** Vertederos: **0,0** Otros: **0,0**									

PROBLEMAS EN DEPUR.:
SP: Sin problemas
FM: Falta de mantenimiento
IF: Infradimensionamiento
FE: Falta de elementos básicos
AB: Abandonada o sin uso
VI: Vertidos industriales
IN: Sistema inadecuado
OT: Otros
CE: Costes elevados

TRATAMIENTO DE LODOS:
CO: Consorcio
EM: Empresa municipal
EP: Empresa pública no municipal
MA: Mancomunidad
MU: Municipal
NO: No hay tratamiento
OT: Otros
PV: Privada
VE: Vecinal

RECOGIDA DE BASURAS

	Tm/año	Nº contenedores	Calidad	Gestión
No seleccionada	80,50	11	Inadecuado	Municipal contratada
Papel	4,10	2	Adecuado	Otros
Vidrio	5,20	3	Inadecuado	Otros
Plástico	4,50	2	Adecuado	Otros
Pilas	0,10	1	Adecuado	Otros
Otros	0,00	0		

EQUIPAMIENTOS

Superficie total dedicada 8.682 m2

Nº instalaciones	Tipo	m2 sup. cubierta	Estado			
			B	E	R	M
2	IDEP	0	2	0	0	0
2	CCES	292	2	0	0	0
2	PJNA	5.600	2	0	0	0
0	LMFE	0	0	0	0	0
0	MATA	0	0	0	0	0
1	CEME	900	1	0	0	0
0	TANA	0	0	0	0	0
1	CSAN	35	1	0	0	0
0	CASI	0	0	0	0	0
0	CENS	0	0	0	0	0
0	EXTI	0	0	0	0	0
5	AYUN	1.607	5	0	0	0
3	EPSU	248	1	0	0	2

Total instalaciones núcleo: **16**

IDEP: Instalaciones deportivas
CCES: Centros culturales
PJNA: Parques y jardines
LMFE: Lonjas, mercados y ferias
MATA: Mataderos
CEME: Cementerios
TANA: Tanatorios
CSAN: Centros sanitarios
CASI: Centros asistenciales
CENS: Centros de enseñanza
EXTI: Extinción de incendios
AYUN: Edificios administrativos
EPSU: Edificios públicos sin uso

INSTALACIONES DE ELIMINACIÓN Y TRATAMIENTO DE RESIDUOS

	Vertederos			Almacenamiento		Plantas Tratamiento					
	VIN	VCS	VCC	PLV	PCE	ISA	ICA	PTC	PTI	EST	OTR
En núcleo	0	0	0	0	0	0	0	0	0	0	1

VIN: Vertedero incontrolado
VCS: Vertedero controlado sin aprovechamiento
VCC: Vertedero controlado con explotación de biogas
PLV: Punto limpio, verde ó ecoparque
PCE: Planta de clasificación de envases
ISA: Incineradoras sin aprovechamiento
ICA: Incineradoras con aprovechamiento
PTC: Planta de compostaje
PTI: Planta de tratamiento integrado
EST: Estación de transferencia
OTR: Otros tipos