
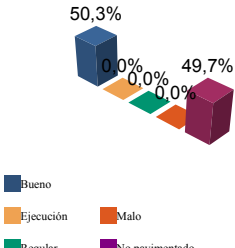


ENCUESTA DE INFRAESTRUCTURA Y EQUIPAMIENTOS LOCALES

Diputación Provincial de SORIA	Municipio: FUENTEARMEGIL	Código INE: 085	Altitud (m.): 990 Km2 en el término municipal: 25.33	
	Núcleo: SANTERVAS DEL BURGO	Código INE: 085000301		

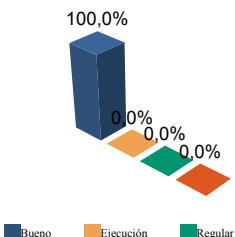
Población		Nº de viviendas	Plazas hoteleras
Residente	Estacional		
15	100	49	0

<p>INFRAESTRUCTURA VIARIA</p> <p style="text-align: center;">CA: Calles y Plazas TR: Travesías OT: Otros viarios</p>  <table border="1" style="width:100%; border-collapse: collapse; margin-top: 10px;"> <thead> <tr> <th></th> <th>CA</th> <th>TR</th> <th>OT</th> <th>% nuc</th> <th>% prov</th> </tr> </thead> <tbody> <tr> <td>Bueno</td> <td style="text-align: center;">3.485</td> <td style="text-align: center;">1.266</td> <td style="text-align: center;">0</td> <td style="text-align: center;">50,3</td> <td style="text-align: center;">65,2</td> </tr> <tr> <td>Ejecución</td> <td style="text-align: center;">0</td> <td style="text-align: center;">0</td> <td style="text-align: center;">0</td> <td style="text-align: center;">0,0</td> <td style="text-align: center;">0,0</td> </tr> <tr> <td>Regular</td> <td style="text-align: center;">0</td> <td style="text-align: center;">0</td> <td style="text-align: center;">0</td> <td style="text-align: center;">0,0</td> <td style="text-align: center;">13,7</td> </tr> <tr> <td>Malo</td> <td style="text-align: center;">0</td> <td style="text-align: center;">0</td> <td style="text-align: center;">0</td> <td style="text-align: center;">0,0</td> <td style="text-align: center;">3,0</td> </tr> <tr> <td>No pavimentado</td> <td style="text-align: center;">4.694</td> <td style="text-align: center;">0</td> <td style="text-align: center;">0</td> <td style="text-align: center;">49,7</td> <td style="text-align: center;">18,1</td> </tr> <tr> <td>TOTAL</td> <td style="text-align: center;">8.179</td> <td style="text-align: center;">1.266</td> <td style="text-align: center;">0</td> <td style="text-align: center;">100%</td> <td style="text-align: center;">100%</td> </tr> </tbody> </table> <p style="text-align: center;">Número de viviendas deficitarias: 3 (unidades en m2)</p>		CA	TR	OT	% nuc	% prov	Bueno	3.485	1.266	0	50,3	65,2	Ejecución	0	0	0	0,0	0,0	Regular	0	0	0	0,0	13,7	Malo	0	0	0	0,0	3,0	No pavimentado	4.694	0	0	49,7	18,1	TOTAL	8.179	1.266	0	100%	100%	<p>ALUMBRADO</p> <table border="1" style="width:100%; border-collapse: collapse; margin-top: 10px;"> <tr> <td>Nº de puntos</td> <td style="text-align: center;">17</td> </tr> <tr> <td>Potencia instalada (Kw):</td> <td style="text-align: center;">3,0</td> </tr> <tr> <td>Nº de viviendas deficitarias</td> <td style="text-align: center;">0</td> </tr> <tr> <td>Longitud deficitaria</td> <td style="text-align: center;">0</td> </tr> </table> <p style="text-align: right; margin-top: 10px;">Calidad del servicio: Malo</p>	Nº de puntos	17	Potencia instalada (Kw):	3,0	Nº de viviendas deficitarias	0	Longitud deficitaria	0
	CA	TR	OT	% nuc	% prov																																														
Bueno	3.485	1.266	0	50,3	65,2																																														
Ejecución	0	0	0	0,0	0,0																																														
Regular	0	0	0	0,0	13,7																																														
Malo	0	0	0	0,0	3,0																																														
No pavimentado	4.694	0	0	49,7	18,1																																														
TOTAL	8.179	1.266	0	100%	100%																																														
Nº de puntos	17																																																		
Potencia instalada (Kw):	3,0																																																		
Nº de viviendas deficitarias	0																																																		
Longitud deficitaria	0																																																		

ABASTECIMIENTO DE AGUA	Bueno Ejecución Regular Malo
-------------------------------	---------------------------------------

Calidad del servicio	B	Nº de captaciones	1	Estado (%)	100,0	0,0	0,0	0,0
Año de instalación	1979	Longitud conducción	601 m	Estado (%)	100,0	0,0	0,0	0,0
Restricciones de agua	NO	Capacidad depósitos	60 m3	Estado (%)	100,0	0,0	0,0	0,0
Utilización de cisterna	NO	Nº de potabilizadoras	1	Estado (%)	100,0	0,0	0,0	0,0

RED DE DISTRIBUCIÓN	Longitud % nuc % prov	
----------------------------	-----------------------------	--



Bueno	900	100,0	74,7
Ejecución	0	0,0	0,0
Regular	0	0,0	12,3
Malo	0	0,0	13,0
TOTAL:	900 metros		

Consumo de invierno (m3/día)	3
Consumo de verano (m3/día)	25
Pérdidas de red	0 %
Nº de viviendas con exceso de presión	0
Nº de viviendas con déficit de presión	0

Viviendas conectadas:	49
Viviendas no conectadas:	0
DÉFICITS	
Nº de viviendas deficitarias:	0
Longitud del déficit (m):	0
Población residente:	0
Población estacional:	0
AUTÓNOMAS	
Nº de viviendas autónomas:	0
Población residente:	0
Población estacional:	0

**Diputación
Provincial de
SORIA**

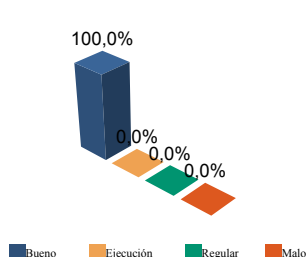
Municipio: **FUENTEARMEGIL**
Núcleo: **SANTERVAS DEL BURGO**

Código INE: **085**
Código INE: **085000301**

SANEAMIENTO Y DEPURACIÓN

		Buena	Ejecución	Regular	Malo			
Calidad del servicio	Buena	Longitud emisarios	177 m	Estado (%)	100,0	0,0	0,0	0,0
Caudal tratado (m3/año)	2495	Longitud colectores	146 m	Estado (%)	100,0	0,0	0,0	0,0
Caudal desaguado (m3/año)	2495	Nº de depuradoras	1	Capacidad (m3/año):	0			

RAMALES



	Longitud	% nuc	% prov
Buena	677	100,0	76,2
Ejecución	0	0,0	0,0
Regular	0	0,0	7,5
Malo	0	0,0	16,3

TOTAL: 677 metros

Viviendas conectadas: 49

Viviendas no conectadas: 0

DÉFICITS

Nº de viviendas deficitarias: 0

Longitud del déficit (m): 0

Población residente: 0

Población estacional: 0

AUTÓNOMAS

Nº de viviendas autónomas:

Población residente:

Población estacional:

Sistema utilizado:

DEPURACIÓN

	SP	FM	IF	FE	EI	AB	VI	IN	OT	CE
Problemas en depuradora	1	0	0	0	0	0	0	0	0	0
Tratamiento Lodos	MA									
Destino final Lodos (%)	Agricultura con compostaje: 0,0					Agricultura sin compostaje: 0,0				
	Incinerar: 0,0		Vertederos: 0,0			Otros: 100,0				

PROBLEMAS EN DEPUR.:

SP: Sin problemas
FM: Falta de mantenimiento
IF: Infradimensionamiento
FE: Falta de elementos básicos

AB: Abandonada o sin uso

VI: Vertidos industriales
IN: Sistema inadecuado
OT: Otros
CE: Costes elevados

TRATAMIENTO DE LODOS:

CO: Consorcio
EM: Empresa municipal
EP: Empresa pública no municipal
MA: Mancomunidad

MU: Municipal

NO: No hay tratamiento
OT: Otros
PV: Privada
VE: Vecinal

RECOGIDA DE BASURAS

	Tm/año	Nº contenedores	Calidad	Gestión
No seleccionada	10.2	3	Inadecuado	Mancomunida d directa
Papel	0,0	0		
Vidrio	0,0	0		
Plástico	0,0	0		
Pilas	0,0	0		
Otros	0,0	0		

EQUIPAMIENTOS

Superficie total dedicada 657 m2

Nº instalaciones	Tipo	m2 sup. cubierta	Estado			
			B	E	R	M
0	IDEP	0	0	0	0	0
1	CCES	118	1	0	0	0
0	PJNA	0	0	0	0	0
0	LMFE	0	0	0	0	0
0	MATA	0	0	0	0	0
1	CEME	142	0	0	0	1
0	TANA	0	0	0	0	0
1	CSAN	15	1	0	0	0
0	CASI	0	0	0	0	0
0	CENS	0	0	0	0	0
0	EXTI	0	0	0	0	0
1	AYUN	133	1	0	0	0
2	EPSU	249	0	0	0	2

Total instalaciones núcleo:

6

**INSTALACIONES DE ELIMINACIÓN Y
TRATAMIENTO DE RESIDUOS**

	Vertederos			Almacena- miento		Plantas Tratamiento				EST	OTR
	VIN	VCS	VCC	PLV	PCE	ISA	ICA	PTC	PTI		
En núcleo	0	0	0	0	0	0	0	0	0	0	0

VIN: Vertedero incontrolado
VCS: Vertedero controlado sin aprovechamiento
VCC: Vertedero controlado con explotación de biogas
PLV: Punto limpio, verde ó ecoparque
PCE: Planta de clasificación de envases
ISA: Incineradoras sin aprovechamiento
ICA: Incineradoras con aprovechamiento
PTC: Planta de compostaje
PTI: Planta de tratamiento integrado
EST: Estación de transferencia
OTR: Otros tipos

IDEP: Instalaciones deportivas
CCES: Centros culturales
PJNA: Parques y jardines
LMFE: Lonjas, mercados y ferias
MATA: Mataderos
CEME: Cementerios
TANA: Tanatorios
CSAN: Centros sanitarios
CASI: Centros asistenciales
CENS: Centros de enseñanza
EXTI: Extinción de incendios
AYUN: Edificios administrativos
EPSU: Edificios públicos sin uso