


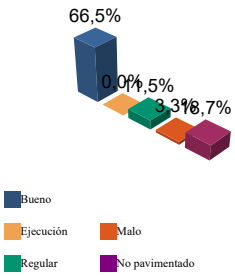
ENCUESTA DE INFRAESTRUCTURA Y EQUIPAMIENTOS LOCALES

Diputación Provincial de SORIA	Municipio: SAN FELICES	Código INE: 163	Altitud (m.): 940 Km2 en el término municipal: 8,54	
	Núcleo: SAN FELICES	Código INE: 163000101		

Población		Nº de viviendas	Plazas hoteleras
Residente	Estacional		
51	200	134	0

INFRAESTRUCTURA VIARIA

CA: Calles y Plazas TR: Travesías OT: Otros viarios



	CA	TR	OT	% nuc	% prov
Bueno	8.387	0	0	66,5	70,4
Ejecución	0	0	0	0,0	0,1
Regular	1.449	0	0	11,5	12,3
Malo	414	0	0	3,3	2,8
No pavimentado	2.359	0	0	18,7	14,4
TOTAL	12.609	0	0	100%	100%

Número de viviendas deficitarias: **4** (unidades en m2)

ALUMBRADO

Nº de puntos	50
Potencia instalada (Kw):	3,0
Nº de viviendas deficitarias	4
Longitud deficitaria	50

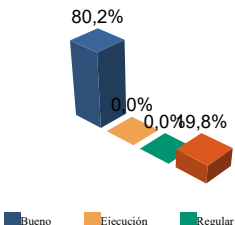
Calidad del servicio: **Bueno**

ABASTECIMIENTO DE AGUA

Calidad del servicio	M
Año de instalación	1980
Restricciones de agua	NO
Utilización de cisterna	NO

		Bueno	Ejecución	Regular	Malo
Nº de captaciones	0	0,0	0,0	0,0	0,0
Longitud conducción	255 m	100,0	0,0	0,0	0,0
Capacidad depósitos	84 m3	100,0	0,0	0,0	0,0
Nº de potabilizadoras	1	0,0	0,0	0,0	0,0

RED DE DISTRIBUCIÓN



	Longitud	% nuc	% prov
Bueno	1.461	80,2	77,9
Ejecución	0	0,0	0,0
Regular	0	0,0	10,8
Malo	361	19,8	11,3
TOTAL:	1.822 metros		

Consumo de invierno (m3/día)	11
Consumo de verano (m3/día)	50
Pérdidas de red	30 %
Nº de viviendas con exceso de presión	0
Nº de viviendas con déficit de presión	20

Viviendas conectadas: **134**

Viviendas no conectadas: **0**

DÉFICITS

Nº de viviendas deficitarias: **0**

Longitud del déficit (m): **0**

Población residente: **0**

Población estacional: **0**

AUTÓNOMAS

Nº de viviendas autónomas: **0**

Población residente: **0**

Población estacional: **0**

**Diputación
Provincial de
SORIA**

Municipio: **SAN FELICES**

Código INE: **163**

Núcleo: **SAN FELICES**

Código INE: **163000101**

SANEAMIENTO Y DEPURACIÓN

		Ejecución						
		Buena	Regular	Mala				
Calidad del servicio	Regular	Longitud emisarios	246 m	Estado (%)	100,0	0,0	0,0	0,0
Caudal tratado (m3/año)	0	Longitud colectores	426 m	Estado (%)	100,0	0,0	0,0	0,0
Caudal desaguado (m3/año)	6186	Nº de depuradoras	0	Capacidad (m3/año):	0			

RAMALES



	Longitud	% nuc	% prov
Buena	1.253	100,0	88,4
Ejecución	0	0,0	0,0
Regular	0	0,0	6,5
Mala	0	0,0	5,1

TOTAL: 1.253 metros

Viviendas conectadas: 126

Viviendas no conectadas: 4

DÉFICITS

Nº de viviendas deficitarias: 4

Longitud del déficit (m): 120

Población residente: 0

Población estacional: 8

AUTÓNOMAS

Nº de viviendas autónomas: 4

Población residente: 0

Población estacional: 8

Sistema utilizado: Pozo negro

DEPURACIÓN

	SP	FM	IF	FE	EI	AB	VI	IN	OT	CE	
Problemas en depuradora	0	0	0	0	0	0	0	0	0	0	
Tratamiento Lodos											
Destino final Lodos (%)	Agricultura con compostaje:					Agricultura sin compostaje:					
	Incinerar:					Vertederos:					Otros:

PROBLEMAS EN DEPUR.:

SP: Sin problemas
FM: Falta de mantenimiento
IF: Infradimensionamiento
FE: Falta de elementos básicos

AB: Abandonada o sin uso

VI: Vertidos industriales
IN: Sistema inadecuado
OT: Otros
CE: Costes elevados

TRATAMIENTO DE LODOS:

CO: Consorcio
EM: Empresa municipal
EP: Empresa pública no municipal
MA: Mancomunidad

MU: Municipal

NO: No hay tratamiento
OT: Otros
PV: Privada
VE: Vecinal

RECOGIDA DE BASURAS

	Tm/año	Nº contenedores	Calidad	Gestión
No seleccionada	22,00	3	Adecuado	Otros
Papel	0,00	0		
Vidrio	1,40	1	Adecuado	Otros
Plástico	0,00	0		
Pilas	0,00	0		
Otros	0,00	0		

EQUIPAMIENTOS

Superficie total dedicada 1.858 m2

Nº instalaciones	Tipo	m2 sup. cubierta	Estado			
			B	E	R	M
1	IDEP	58	0	0	0	1
1	CCES	77	0	0	1	0
0	PJNA	0	0	0	0	0
0	LMFE	0	0	0	0	0
0	MATA	0	0	0	0	0
1	CEME	898	0	0	1	0
0	TANA	0	0	0	0	0
1	CSAN	131	0	0	1	0
0	CASI	0	0	0	0	0
0	CENS	0	0	0	0	0
0	EXTI	0	0	0	0	0
2	AYUN	694	2	0	0	0
0	EPSU	0	0	0	0	0

Total instalaciones núcleo:

6

INSTALACIONES DE ELIMINACIÓN Y TRATAMIENTO DE RESIDUOS

	Vertederos			Almacenamiento		Plantas Tratamiento				EST	OTR
	VIN	VCS	VCC	PLV	PCE	ISA	ICA	PTC	PTI		

VIN: Vertedero incontrolado
VCS: Vertedero controlado sin aprovechamiento
VCC: Vertedero controlado con explotación de biogas
PLV: Punto limpio, verde ó ecoparque
PCE: Planta de clasificación de envases
ISA: Incineradoras sin aprovechamiento
ICA: Incineradoras con aprovechamiento
PTC: Planta de compostaje
PTI: Planta de tratamiento integrado
EST: Estación de transferencia
OTR: Otros tipos

IDEP: Instalaciones deportivas
CCES: Centros culturales
PJNA: Parques y jardines
LMFE: Lonjas, mercados y ferias
MATA: Mataderos
CEME: Cementerios
TANA: Tanatorios
CSAN: Centros sanitarios
CASI: Centros asistenciales
CENS: Centros de enseñanza
EXTI: Extinción de incendios
AYUN: Edificios administrativos
EPSU: Edificios públicos sin uso