
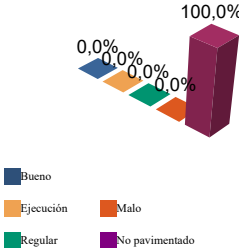


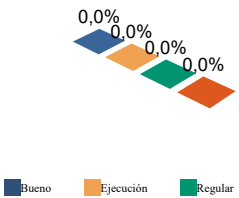
ENCUESTA DE INFRAESTRUCTURA Y EQUIPAMIENTOS LOCALES

Diputación Provincial de SORIA	Municipio: SAN PEDRO MANRIQUE	Código INE: 165	Altitud (m.): 1200 Km2 en el término municipal: 27.50	
	Núcleo: SARNAGO	Código INE: 165000801		

Población		Nº de viviendas	Plazas hoteleras
Residente	Estacional		
2	20	26	0

<p>INFRAESTRUCTURA VIARIA</p> <p style="text-align: right; font-size: small;">CA: Calles y Plazas TR: Travesías OT: Otros viarios</p>  <table border="1" style="width:100%; border-collapse: collapse; margin-top: 10px;"> <thead> <tr> <th></th> <th>CA</th> <th>TR</th> <th>OT</th> <th>% nuc</th> <th>% prov</th> </tr> </thead> <tbody> <tr> <td>Bueno</td> <td style="text-align: center;">0</td> <td style="text-align: center;">0</td> <td style="text-align: center;">0</td> <td style="text-align: center;">0,0</td> <td style="text-align: center;">69,9</td> </tr> <tr> <td>Ejecución</td> <td style="text-align: center;">0</td> <td style="text-align: center;">0</td> <td style="text-align: center;">0</td> <td style="text-align: center;">0,0</td> <td style="text-align: center;">0,1</td> </tr> <tr> <td>Regular</td> <td style="text-align: center;">0</td> <td style="text-align: center;">0</td> <td style="text-align: center;">0</td> <td style="text-align: center;">0,0</td> <td style="text-align: center;">12,4</td> </tr> <tr> <td>Malo</td> <td style="text-align: center;">0</td> <td style="text-align: center;">0</td> <td style="text-align: center;">0</td> <td style="text-align: center;">0,0</td> <td style="text-align: center;">2,9</td> </tr> <tr> <td>No pavimentado</td> <td style="text-align: center;">9.474</td> <td style="text-align: center;">0</td> <td style="text-align: center;">0</td> <td style="text-align: center;">100,0</td> <td style="text-align: center;">14,7</td> </tr> <tr> <td>TOTAL</td> <td style="text-align: center;">9.474</td> <td style="text-align: center;">0</td> <td style="text-align: center;">0</td> <td style="text-align: center;">100%</td> <td style="text-align: center;">100%</td> </tr> </tbody> </table> <p style="text-align: center; margin-top: 10px;">Número de viviendas deficitarias: 44 (unidades en m2)</p>		CA	TR	OT	% nuc	% prov	Bueno	0	0	0	0,0	69,9	Ejecución	0	0	0	0,0	0,1	Regular	0	0	0	0,0	12,4	Malo	0	0	0	0,0	2,9	No pavimentado	9.474	0	0	100,0	14,7	TOTAL	9.474	0	0	100%	100%	<p>ALUMBRADO</p> <table border="1" style="width:100%; border-collapse: collapse; margin-top: 10px;"> <tr> <td>Nº de puntos</td> <td style="text-align: center;">16</td> </tr> <tr> <td>Potencia instalada (Kw):</td> <td style="text-align: center;">0,0</td> </tr> <tr> <td>Nº de viviendas deficitarias</td> <td style="text-align: center;">0</td> </tr> <tr> <td>Longitud deficitaria</td> <td style="text-align: center;">0</td> </tr> </table> <p style="margin-top: 20px;">Calidad del servicio: Bueno</p>	Nº de puntos	16	Potencia instalada (Kw):	0,0	Nº de viviendas deficitarias	0	Longitud deficitaria	0
	CA	TR	OT	% nuc	% prov																																														
Bueno	0	0	0	0,0	69,9																																														
Ejecución	0	0	0	0,0	0,1																																														
Regular	0	0	0	0,0	12,4																																														
Malo	0	0	0	0,0	2,9																																														
No pavimentado	9.474	0	0	100,0	14,7																																														
TOTAL	9.474	0	0	100%	100%																																														
Nº de puntos	16																																																		
Potencia instalada (Kw):	0,0																																																		
Nº de viviendas deficitarias	0																																																		
Longitud deficitaria	0																																																		

ABASTECIMIENTO DE AGUA		Bueno Ejecución Regular Malo						
Calidad del servicio	NO	Nº de captaciones	0	Estado (%)	0,0	0,0	0,0	0,0
Año de instalación	0	Longitud conducción	0 m	Estado (%)	0,0	0,0	0,0	0,0
Restricciones de agua	NO	Capacidad depósitos	0 m3	Estado (%)	0,0	0,0	0,0	0,0
Utilización de cisterna	NO	Nº de potabilizadoras	0	Estado (%)	0,0	0,0	0,0	0,0

RED DE DISTRIBUCIÓN	Longitud	% nuc	% prov			
	Bueno	0	0,0	77,4	Viviendas conectadas:	0
	Ejecución	0	0,0	0,0	Viviendas no conectadas:	0
	Regular	0	0,0	11,0	DÉFICITS	
	Malo	0	0,0	11,6	Nº de viviendas deficitarias:	26
TOTAL:		0 metros		Longitud del déficit (m):	200	

Consumo de invierno (m3/día)	0	Población residente:	2
Consumo de verano (m3/día)	0	Población estacional:	20
Pérdidas de red	0 %	AUTÓNOMAS	
Nº de viviendas con exceso de presión	0	Nº de viviendas autónomas:	26
Nº de viviendas con déficit de presión	0	Población residente:	2
		Población estacional:	20

Diputación
Provincial de
SORIA

Municipio: **SAN PEDRO MANRIQUE**

Código INE: **165**

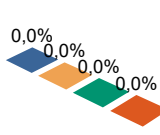
Núcleo: **SARNAGO**

Código INE: **16500801**

SANEAMIENTO Y DEPURACIÓN

		Ejecución						
		Bueno	Ejecución	Regular	Malo			
Calidad del servicio		Longitud emisarios	0 m	Estado (%)	0,0	0,0	0,0	0,0
Caudal tratado (m3/año)	0	Longitud colectores	0 m	Estado (%)	0,0	0,0	0,0	0,0
Caudal desaguado (m3/año)	0	Nº de depuradoras	0	Capacidad (m3/año):	0			

RAMALES



	Longitud	% nuc	% prov
Bueno	0	0,0	88,2
Ejecución	0	0,0	0,0
Regular	0	0,0	6,6
Malo	0	0,0	5,2

TOTAL: **0 metros**

Viviendas conectadas: 0
Viviendas no conectadas: 0

DÉFICITS

Nº de viviendas deficitarias: 26
Longitud del déficit (m): 200
Población residente: 2
Población estacional: 20

AUTÓNOMAS

Nº de viviendas autónomas: 25
Población residente: 0
Población estacional: 20
Sistema utilizado: Fosa séptica

DEPURACIÓN

	SP	FM	IF	FE	EI	AB	VI	IN	OT	CE
Problemas en depuradora	0	0	0	0	0	0	0	0	0	0
Tratamiento Lodos										
Destino final Lodos (%)	Agricultura con compostaje:					Agricultura sin compostaje:				
	Incinerar:					Vertederos:			Otros:	

PROBLEMAS EN DEPUR.:

SP: Sin problemas
FM: Falta de mantenimiento
IF: Infradimensionamiento
FE: Falta de elementos básicos

AB: Abandonada o sin uso

VI: Vertidos industriales
IN: Sistema inadecuado
OT: Otros
CE: Costes elevados

TRATAMIENTO DE LODOS:

CO: Consorcio
EM: Empresa municipal
EP: Empresa pública no municipal
MA: Mancomunidad

MU: Municipal

NO: No hay tratamiento
OT: Otros
PV: Privada
VE: Vecinal

RECOGIDA DE BASURAS

	Tm/año	Nº contenedores	Calidad	Gestión
No seleccionada	0,00	0		
Papel	0,00	0		
Vidrio	0,00	0		
Plástico	0,00	0		
Pilas	0,00	0		
Otros	0,00	0		

EQUIPAMIENTOS

Superficie total dedicada 616 m2

Nº instalaciones	Tipo	m2 sup. cubierta	Estado			
			B	E	R	M
0	IDEP	0	0	0	0	0
1	CCES	131	1	0	0	0
0	PJNA	0	0	0	0	0
0	LMFE	0	0	0	0	0
0	MATA	0	0	0	0	0
1	CEME	223	1	0	0	0
0	TANA	0	0	0	0	0
0	CSAN	0	0	0	0	0
0	CASI	0	0	0	0	0
0	CENS	0	0	0	0	0
0	EXTI	0	0	0	0	0
1	AYUN	262	1	0	0	0
0	EPSU	0	0	0	0	0

INSTALACIONES DE ELIMINACIÓN Y TRATAMIENTO DE RESIDUOS

	Vertederos			Almacenamiento		Plantas Tratamiento				EST	OTR
	VIN	VCS	VCC	PLV	PCE	ISA	ICA	PTC	PTI		
En núcleo	0	0	0	0	0	0	0	0	0	0	0

VIN: Vertedero incontrolado
VCS: Vertedero controlado sin aprovechamiento
VCC: Vertedero controlado con explotación de biogas
PLV: Punto limpio, verde ó ecoparque
PCE: Planta de clasificación de envases
ISA: Incineradoras sin aprovechamiento
ICA: Incineradoras con aprovechamiento
PTC: Planta de compostaje
PTI: Planta de tratamiento integrado
EST: Estación de transferencia
OTR: Otros tipos

IDEP: Instalaciones deportivas
CCES: Centros culturales
PJNA: Parques y jardines
LMFE: Lonjas, mercados y ferias
MATA: Mataderos
CEME: Cementerios
TANA: Tanatorios
CSAN: Centros sanitarios
CASI: Centros asistenciales
CENS: Centros de enseñanza
EXTI: Extinción de incendios
AYUN: Edificios administrativos
EPSU: Edificios públicos sin uso

Total instalaciones núcleo:

3