

ENCUESTA DE INFRAESTRUCTURA Y EQUIPAMIENTOS LOCALES

Diputación
Provincial
de
SORIA

Municipio: **SERON DE NAGIMA**
Núcleo: **SERON DE NAGIMA**

Código INE: **171**
Código INE: **171000101**

Altitud (m.):
943

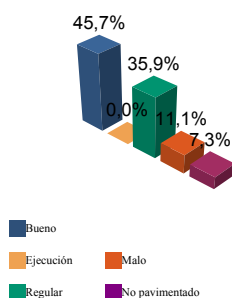
Km2 en el
término
municipal:
11



| Población | | Nº de viviendas | Plazas hoteleras |
|-----------|------------|-----------------|------------------|
| Residente | Estacional | | |
| 124 | 500 | 227 | 10 |

INFRAESTRUCTURA VIARIA

CA: Calles y Plazas TR: Travesías OT: Otros viarios



| | CA | TR | OT | % nuc | % prov |
|----------------|---------------|--------------|--------------|-------------|-------------|
| Bueno | 11.178 | 4.190 | 464 | 45,7 | 66,8 |
| Ejecución | 0 | 0 | 0 | 0,0 | 0,1 |
| Regular | 7.631 | 4.849 | 0 | 35,9 | 13,5 |
| Malo | 3.865 | 0 | 0 | 11,1 | 2,9 |
| No pavimentado | 1.916 | 0 | 629 | 7,3 | 16,7 |
| TOTAL | 24.591 | 9.039 | 1.093 | 100% | 100% |

Número de viviendas deficitarias: 1 (unidades en m2)

ALUMBRADO

| | |
|------------------------------|-----|
| Nº de puntos | 102 |
| Potencia instalada (Kw): | 3,0 |
| Nº de viviendas deficitarias | 0 |
| Longitud deficitaria | 0 |

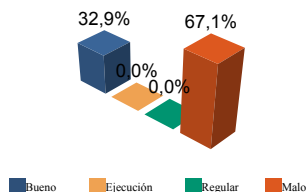
Calidad del servicio: Regular

ABASTECIMIENTO DE AGUA

| | |
|-------------------------|------|
| Calidad del servicio | B |
| Año de instalación | 1966 |
| Restricciones de agua | NO |
| Utilización de cisterna | NO |

| | | Bueno | Ejecución | Regular | Malo |
|-----------------------|----------|-------|-----------|---------|------|
| Nº de captaciones | 0 | 0,0 | 0,0 | 0,0 | 0,0 |
| Longitud conducción | 26.686 m | 66,2 | 0,0 | 12,4 | 21,4 |
| Capacidad depósitos | 400 m3 | 100,0 | 0,0 | 0,0 | 0,0 |
| Nº de potabilizadoras | 1 | 0,0 | 0,0 | 0,0 | 0,0 |

RED DE DISTRIBUCIÓN



| | Longitud | % nuc | % prov |
|-----------|----------|-------|--------|
| Bueno | 1.308 | 32,9 | 76,3 |
| Ejecución | 0 | 0,0 | 0,0 |
| Regular | 0 | 0,0 | 11,6 |
| Malo | 2.663 | 67,1 | 12,1 |

TOTAL: 3.971 metros

Viviendas conectadas: 227

Viviendas no conectadas: 0

DÉFICITS

Nº de viviendas deficitarias: 0

Longitud del déficit (m): 0

Población residente: 0

Población estacional: 0

AUTÓNOMAS

Nº de viviendas autónomas: 0

Población residente: 0

Población estacional: 0

| | |
|--|------|
| Consumo de invierno (m3/día) | 27 |
| Consumo de verano (m3/día) | 125 |
| Pérdidas de red | 10 % |
| Nº de viviendas con exceso de presión | 0 |
| Nº de viviendas con déficit de presión | 0 |

**Diputación
Provincial de
SORIA**

Municipio: **SERON DE NAGIMA**

Código INE: **171**

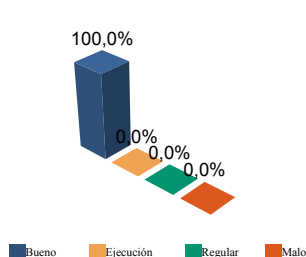
Núcleo: **SERON DE NAGIMA**

Código INE: **171000101**

SANEAMIENTO Y DEPURACIÓN

| | | Ejecución | | | | | | |
|---------------------------|-------|---------------------|---------|---------------------|-------|-----|-----|-----|
| | | Bueno | Regular | Malo | | | | |
| Calidad del servicio | Bueno | Longitud emisarios | 120 m | Estado (%) | 100,0 | 0,0 | 0,0 | 0,0 |
| Caudal tratado (m3/año) | 0 | Longitud colectores | 580 m | Estado (%) | 100,0 | 0,0 | 0,0 | 0,0 |
| Caudal desaguado (m3/año) | 15293 | Nº de depuradoras | 0 | Capacidad (m3/año): | 0 | | | |

RAMALES



| | Longitud | % nuc | % prov |
|-----------|----------|-------|--------|
| Bueno | 2.884 | 100,0 | 88,0 |
| Ejecución | 0 | 0,0 | 0,0 |
| Regular | 0 | 0,0 | 6,7 |
| Malo | 0 | 0,0 | 5,3 |

TOTAL: 2.884 metros

Viviendas conectadas: 225

Viviendas no conectadas: 1

DÉFICITS

Nº de viviendas deficitarias: 1

Longitud del déficit (m): 200

Población residente: 2

Población estacional: 8

AUTÓNOMAS

Nº de viviendas autónomas: 1

Población residente: 2

Población estacional: 8

Sistema utilizado: Fosa séptica

DEPURACIÓN

| | SP | FM | IF | FE | EI | AB | VI | IN | OT | CE |
|-------------------------|-----------------------------|----|----|----|----|-----------------------------|----|----|----|----|
| Problemas en depuradora | 0 | 0 | 0 | 0 | 0 | 0 | 0 | 0 | 0 | 0 |
| Tratamiento Lodos | | | | | | | | | | |
| Destino final Lodos (%) | Agricultura con compostaje: | | | | | Agricultura sin compostaje: | | | | |
| | Incinerar: | | | | | Vertederos: | | | | |
| | | | | | | Otros: | | | | |

PROBLEMAS EN DEPUR.:

SP: Sin problemas
FM: Falta de mantenimiento
IF: Infradimensionamiento
FE: Falta de elementos básicos

AB: Abandonada o sin uso

VI: Vertidos industriales
IN: Sistema inadecuado
OT: Otros
CE: Costes elevados

TRATAMIENTO DE LODOS:

CO: Consorcio
EM: Empresa municipal
EP: Empresa pública no municipal
MA: Mancomunidad

MU: Municipal
NO: No hay tratamiento
OT: Otros
PV: Privada
VE: Vecinal

RECOGIDA DE BASURAS

| | Tm/año | Nº contenedores | Calidad | Gestión |
|-----------------|--------|-----------------|----------|---------|
| No seleccionada | 55,20 | 6 | Adecuado | Otros |
| Papel | 2,60 | 4 | Adecuado | Otros |
| Vidrio | 3,50 | 2 | Adecuado | Otros |
| Plástico | 3,20 | 2 | Adecuado | Otros |
| Pilas | 0,10 | 1 | Adecuado | Otros |
| Otros | 0,00 | 0 | | |

EQUIPAMIENTOS

Superficie total dedicada 13.578 m2

| Nº instalaciones | Tipo | m2 sup. cubierta | Estado | | | |
|------------------|------|------------------|--------|---|---|---|
| | | | B | E | R | M |
| 3 | IDEP | 539 | 2 | 0 | 1 | 0 |
| 4 | CCES | 797 | 4 | 0 | 0 | 0 |
| 3 | PJNA | 4.147 | 3 | 0 | 0 | 0 |
| 0 | LMFE | 0 | 0 | 0 | 0 | 0 |
| 0 | MATA | 0 | 0 | 0 | 0 | 0 |
| 1 | CEME | 4.070 | 1 | 0 | 0 | 0 |
| 0 | TANA | 0 | 0 | 0 | 0 | 0 |
| 1 | CSAN | 110 | 1 | 0 | 0 | 0 |
| 1 | CASI | 470 | 1 | 0 | 0 | 0 |
| 1 | CENS | 382 | 1 | 0 | 0 | 0 |
| 0 | EXTI | 0 | 0 | 0 | 0 | 0 |
| 6 | AYUN | 2.799 | 6 | 0 | 0 | 0 |
| 2 | EPSU | 264 | 0 | 0 | 1 | 1 |

Total instalaciones núcleo:

22

INSTALACIONES DE ELIMINACIÓN Y TRATAMIENTO DE RESIDUOS

| | Vertederos | | | Almacenamiento | | Plantas Tratamiento | | | | EST | OTR |
|-----------|------------|-----|-----|----------------|-----|---------------------|-----|-----|-----|-----|-----|
| | VIN | VCS | VCC | PLV | PCE | ISA | ICA | PTC | PTI | | |
| | | | | | | | | | | | |
| En núcleo | 1 | 0 | 0 | 1 | 0 | 0 | 0 | 0 | 0 | 0 | 0 |

VIN: Vertedero incontrolado
VCS: Vertedero controlado sin aprovechamiento
VCC: Vertedero controlado con explotación de biogas
PLV: Punto limpio, verde ó ecoparque
PCE: Planta de clasificación de envases
ISA: Incineradoras sin aprovechamiento
ICA: Incineradoras con aprovechamiento
PTC: Planta de compostaje
PTI: Planta de tratamiento integrado
EST: Estación de transferencia
OTR: Otros tipos

IDEP: Instalaciones deportivas
CCES: Centros culturales
PJNA: Parques y jardines
LMFE: Lonjas, mercados y ferias
MATA: Mataderos
CEME: Cementerios
TANA: Tanatorios
CSAN: Centros sanitarios
CASI: Centros asistenciales
CENS: Centros de enseñanza
EXTI: Extinción de incendios
AYUN: Edificios administrativos
EPSU: Edificios públicos sin uso