
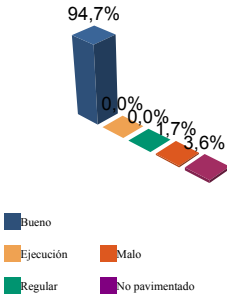


ENCUESTA DE INFRAESTRUCTURA Y EQUIPAMIENTOS LOCALES

Diputación Provincial de SORIA	Municipio: LOS RABANOS	Código INE: 149	Altitud (m.): 1021 Km2 en el término municipal: 46	
	Núcleo: TARDAJOS DE DUERO	Código INE: 149000401		

Población		Nº de viviendas	Plazas hoteleras
Residente	Estacional		
65	100	52	0

INFRAESTRUCTURA VIARIA	CA: Calles y Plazas TR: Travesías OT: Otros viarios	ALUMBRADO
-------------------------------	---	------------------



Número de viviendas deficitarias: 0

	CA	TR	OT	% nuc	% prov
Bueno	14.864	2.554	0	94,7	65,2
Ejecución	0	0	0	0,0	0,0
Regular	0	0	0	0,0	13,7
Malo	321	0	0	1,7	3,0
No pavimentado	659	0	0	3,6	18,1
TOTAL	15.843	2.554	0	100%	100%

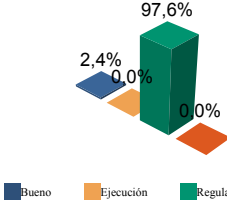
(unidades en m2)

Nº de puntos	74
Potencia instalada (Kw):	7,0
Nº de viviendas deficitarias	0
Longitud deficitaria	0

Calidad del servicio: **Bueno**

ABASTECIMIENTO DE AGUA		Bueno Ejecución Regular Malo
-------------------------------	--	------------------------------

Calidad del servicio	B	Nº de captaciones	0	Estado (%)	0,0	0,0	0,0	0,0
Año de instalación	1973	Longitud conducción	0 m	Estado (%)	0,0	0,0	0,0	0,0
Restricciones de agua	NO	Capacidad depósitos	150 m3	Estado (%)	100,0	0,0	0,0	0,0
Utilización de cisterna	NO	Nº de potabilizadoras	1	Estado (%)	100,0	0,0	0,0	0,0



	Longitud	% nuc	% prov
Bueno	45	2,4	74,7
Ejecución	0	0,0	0,0
Regular	1.810	97,6	12,3
Malo	0	0,0	13,0
TOTAL:	1.855 metros		

Viviendas conectadas: 52

Viviendas no conectadas: 0

DÉFICITS

Nº de viviendas deficitarias: 0

Longitud del déficit (m): 0

Población residente: 0

Población estacional: 0

AUTÓNOMAS

Nº de viviendas autónomas: 0

Población residente: 0

Población estacional: 0

Consumo de invierno (m3/día)	14
Consumo de verano (m3/día)	25
Pérdidas de red	10 %
Nº de viviendas con exceso de presión	0
Nº de viviendas con déficit de presión	0

**Diputación
Provincial de
SORIA**

Municipio: **LOS RABANOS**
Núcleo: **TARDAJOS DE DUERO**

Código INE: **149**
Código INE: **149000401**

SANEAMIENTO Y DEPURACIÓN

		Buena	Ejecución	Regular	Malo			
Calidad del servicio	Buena	Longitud emisarios	703 m	Estado (%)	100,0	0,0	0,0	0,0
Caudal tratado (m3/año)	4898	Longitud colectores	564 m	Estado (%)	100,0	0,0	0,0	0,0
Caudal desaguado (m3/año)	4898	Nº de depuradoras	1	Capacidad (m3/año):	0			

RAMALES



	Longitud	% nuc	% prov
Buena	711	100,0	76,2
Ejecución	0	0,0	0,0
Regular	0	0,0	7,5
Malo	0	0,0	16,3

TOTAL: 711 metros

Viviendas conectadas: 52

Viviendas no conectadas: 0

DÉFICITS

Nº de viviendas deficitarias: 0

Longitud del déficit (m): 0

Población residente: 0

Población estacional: 0

AUTÓNOMAS

Nº de viviendas autónomas: 2

Población residente: 4

Población estacional: 7

Sistema utilizado:

DEPURACIÓN

	SP	FM	IF	FE	EI	AB	VI	IN	OT	CE
Problemas en depuradora	1	0	0	0	0	0	0	0	0	0
Tratamiento Lodos	MU									
Destino final Lodos (%)	Agricultura con compostaje: 0,0					Agricultura sin compostaje: 0,0				
	Incinerar: 0,0		Vertederos: 0,0			Otros: 100,0				

PROBLEMAS EN DEPUR.:

SP: Sin problemas
FM: Falta de mantenimiento
IF: Infradimensionamiento
FE: Falta de elementos básicos

AB: Abandonada o sin uso

VI: Vertidos industriales
IN: Sistema inadecuado
OT: Otros
CE: Costes elevados

TRATAMIENTO DE LODOS:

CO: Consorcio
EM: Empresa municipal
EP: Empresa pública no municipal
MA: Mancomunidad

MU: Municipal

NO: No hay tratamiento
OT: Otros
PV: Privada
VE: Vecinal

RECOGIDA DE BASURAS

	Tm/año	Nº contenedores	Calidad	Gestión
No seleccionada	20.6	2	Adecuado	Otros
Papel	1,0	1	Adecuado	Otros
Vidrio	0,0	1	Adecuado	Otros
Plástico	0,0	0		
Pilas	0,0	0		
Otros	0,0	0		

EQUIPAMIENTOS

Superficie total dedicada 2.282 m2

Nº instalaciones	Tipo	m2 sup. cubierta	Estado			
			B	E	R	M
1	IDEP	0	0	0	1	0
1	CCES	253	1	0	0	0
1	PJNA	212	1	0	0	0
0	LMFE	0	0	0	0	0
0	MATA	0	0	0	0	0
1	CEME	685	1	0	0	0
0	TANA	0	0	0	0	0
1	CSAN	84	1	0	0	0
0	CASI	0	0	0	0	0
0	CENS	0	0	0	0	0
0	EXTI	0	0	0	0	0
5	AYUN	1.018	4	0	1	0
1	EPSU	30	1	0	0	0

**INSTALACIONES DE ELIMINACIÓN Y
TRATAMIENTO DE RESIDUOS**

	Vertederos			Almacenamiento		Plantas Tratamiento				EST	OTR
	VIN	VCS	VCC	PLV	PCE	ISA	ICA	PTC	PTI		
En núcleo	1	0	0	0	0	0	0	0	0	0	0

VIN: Vertedero incontrolado
VCS: Vertedero controlado sin aprovechamiento
VCC: Vertedero controlado con explotación de biogas
PLV: Punto limpio, verde ó ecoparque
PCE: Planta de clasificación de envases
ISA: Incineradoras sin aprovechamiento
ICA: Incineradoras con aprovechamiento
PTC: Planta de compostaje
PTI: Planta de tratamiento integrado
EST: Estación de transferencia
OTR: Otros tipos

IDEP: Instalaciones deportivas
CCES: Centros culturales
PJNA: Parques y jardines
LMFE: Lonjas, mercados y ferias
MATA: Mataderos
CEME: Cementerios
TANA: Tanatorios
CSAN: Centros sanitarios
CASI: Centros asistenciales
CENS: Centros de enseñanza
EXTI: Extinción de incendios
AYUN: Edificios administrativos
EPSU: Edificios públicos sin uso

Total instalaciones núcleo: 11