

ENCUESTA DE INFRAESTRUCTURA Y EQUIPAMIENTOS LOCALES

Diputación Provincial de SORIA

Municipio: **MEDINACELI**
 Núcleo: **TORRALBA DEL MORAL**

Código INE: **113**
 Código INE: **113001101**

Altitud (m.):
1103

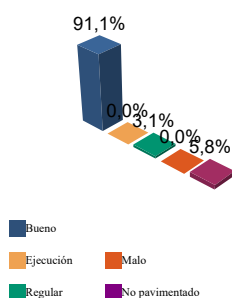
Km2 en el término municipal:
47.85



Población		Nº de viviendas	Plazas hoteleras
Residente	Estacional		
42	100	101	0

INFRAESTRUCTURA VIARIA

CA: Calles y Plazas TR: Travesías OT: Otros viarios



	CA	TR	OT	% nuc	% prov
Bueno	3.767	6.147	0	91,1	69,9
Ejecución	0	0	0	0,0	0,1
Regular	342	0	0	3,1	12,4
Malo	0	0	0	0,0	2,9
No pavimentado	146	0	486	5,8	14,7
TOTAL	4.255	6.147	486	100%	100%

Número de viviendas deficitarias: 7 (unidades en m2)

ALUMBRADO

Nº de puntos	16
Potencia instalada (Kw):	2,0
Nº de viviendas deficitarias	0
Longitud deficitaria	0

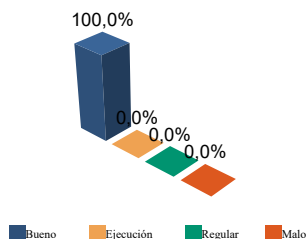
Calidad del servicio: Bueno

ABASTECIMIENTO DE AGUA

Calidad del servicio	B
Año de instalación	1983
Restricciones de agua	NO
Utilización de cisterna	AC

		Bueno	Ejecución	Regular	Malo
Nº de captaciones	1	Estado (%)	100,0	0,0	0,0
Longitud conducción	1.097 m	Estado (%)	100,0	0,0	0,0
Capacidad depósitos	90 m3	Estado (%)	66,7	0,0	33,3
Nº de potabilizadoras	1	Estado (%)	100,0	0,0	0,0

RED DE DISTRIBUCIÓN



	Longitud	% nuc	% prov
Bueno	1.247	100,0	77,4
Ejecución	0	0,0	0,0
Regular	0	0,0	11,0
Malo	0	0,0	11,6

TOTAL: 1.247 metros

Viviendas conectadas: 101

Viviendas no conectadas: 0

DÉFICITS

Nº de viviendas deficitarias: 0

Longitud del déficit (m): 0

Población residente: 0

Población estacional: 0

AUTÓNOMAS

Nº de viviendas autónomas: 0

Población residente: 0

Población estacional: 0

Consumo de invierno (m3/día)	9
Consumo de verano (m3/día)	25
Pérdidas de red	1 %
Nº de viviendas con exceso de presión	0
Nº de viviendas con déficit de presión	0

**Diputación
Provincial de
SORIA**

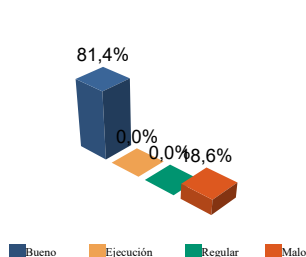
Municipio: **MEDINACELI**
Núcleo: **TORRALBA DEL MORAL**

Código INE: **113**
Código INE: **113001101**

SANEAMIENTO Y DEPURACIÓN

		Buena	Ejecución	Regular	Malo			
Calidad del servicio	Buena	Longitud emisarios	486 m	Estado (%)	100,0	0,0	0,0	0,0
Caudal tratado (m3/año)	3904	Longitud colectores	300 m	Estado (%)	66,7	0,0	0,0	33,3
Caudal desaguado (m3/año)	3904	Nº de depuradoras	1	Capacidad (m3/año):	30			

RAMALES



	Longitud	% nuc	% prov
Buena	446	81,4	88,2
Ejecución	0	0,0	0,0
Regular	0	0,0	6,6
Malo	102	18,6	5,2

TOTAL: 548 metros

Viviendas conectadas: 101
Viviendas no conectadas: 0

DÉFICITS

Nº de viviendas deficitarias: 0
Longitud del déficit (m): 0
Población residente: 0
Población estacional: 0

AUTÓNOMAS

Nº de viviendas autónomas:
Población residente:
Población estacional:
Sistema utilizado:

DEPURACIÓN

	SP	FM	IF	FE	EI	AB	VI	IN	OT	CE
Problemas en depuradora	1	0	0	0	0	0	0	0	0	0
Tratamiento Lodos										
Destino final Lodos (%)	Agricultura con compostaje: 0,0					Agricultura sin compostaje: 0,0				
	Incinerar: 0,0		Vertederos: 0,0			Otros: 0,0				

PROBLEMAS EN DEPUR.:

SP: Sin problemas
FM: Falta de mantenimiento
IF: Infradimensionamiento
FE: Falta de elementos básicos

AB: Abandonada o sin uso

VI: Vertidos industriales
IN: Sistema inadecuado
OT: Otros
CE: Costes elevados

TRATAMIENTO DE LODOS:

CO: Consorcio
EM: Empresa municipal
EP: Empresa pública no municipal
MA: Mancomunidad

MU: Municipal

NO: No hay tratamiento
OT: Otros
PV: Privada
VE: Vecinal

RECOGIDA DE BASURAS

	Tm/año	Nº contenedores	Calidad	Gestión
No seleccionada	13,30	4	Adecuado	Otros
Papel	0,00	0		
Vidrio	0,90	1	Adecuado	Otros
Plástico	0,00	0		
Pilas	0,00	0		
Otros	0,00	0		

EQUIPAMIENTOS

Superficie total dedicada 6.439 m²

Nº instalaciones	Tipo	m2 sup. cubierta	Estado			
			B	E	R	M
0	IDEP	0	0	0	0	0
1	CCES	75	1	0	0	0
1	PJNA	182	1	0	0	0
0	LMFE	0	0	0	0	0
0	MATA	0	0	0	0	0
1	CEME	300	0	0	0	1
0	TANA	0	0	0	0	0
0	CSAN	0	0	0	0	0
1	CASI	5.732	1	0	0	0
0	CENS	0	0	0	0	0
0	EXTI	0	0	0	0	0
1	AYUN	150	1	0	0	0
0	EPSU	0	0	0	0	0

Total instalaciones núcleo: 5

INSTALACIONES DE ELIMINACIÓN Y TRATAMIENTO DE RESIDUOS

	Vertederos			Almacenamiento		Plantas Tratamiento				EST	OTR
	VIN	VCS	VCC	PLV	PCE	ISA	ICA	PTC	PTI		
En núcleo	1	0	0	0	0	0	0	0	0	0	0

VIN: Vertedero incontrolado
VCS: Vertedero controlado sin aprovechamiento
VCC: Vertedero controlado con explotación de biogas
PLV: Punto limpio, verde ó ecoparque
PCE: Planta de clasificación de envases
ISA: Incineradoras sin aprovechamiento
ICA: Incineradoras con aprovechamiento
PTC: Planta de compostaje
PTI: Planta de tratamiento integrado
EST: Estación de transferencia
OTR: Otros tipos

IDEP: Instalaciones deportivas
CCES: Centros culturales
PJNA: Parques y jardines
LMFE: Lonjas, mercados y ferias
MATA: Mataderos
CEME: Cementerios
TANA: Tanatorios
CSAN: Centros sanitarios
CASI: Centros asistenciales
CENS: Centros de enseñanza
EXTI: Extinción de incendios
AYUN: Edificios administrativos
EPSU: Edificios públicos sin uso