
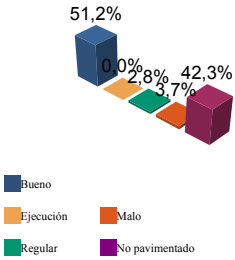


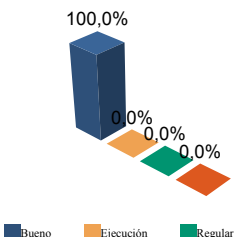
**ENCUESTA DE INFRAESTRUCTURA Y EQUIPAMIENTOS LOCALES**

<b>Diputación Provincial de SORIA</b>	Municipio: <b>SAN ESTEBAN DE GORMAZ</b>	Código INE: <b>162</b>	Altitud (m.): 1029  Km2 en el término municipal: 262.00	
	Núcleo: <b>TORRAO</b>	Código INE: <b>162001601</b>		

Población		Nº de viviendas	Plazas hoteleras
Residente	Estacional		
10	200	60	0

<p><b>INFRAESTRUCTURA VIARIA</b></p> <p style="text-align: right; font-size: small;">CA: Calles y Plazas TR: Travesías OT: Otros viarios</p>  <table border="1" style="width:100%; border-collapse: collapse; margin-top: 10px;"> <thead> <tr> <th></th> <th>CA</th> <th>TR</th> <th>OT</th> <th>% nuc</th> <th>% prov</th> </tr> </thead> <tbody> <tr> <td>Bueno</td> <td style="text-align: right;">5.141</td> <td style="text-align: center;">0</td> <td style="text-align: center;">0</td> <td style="text-align: center;">51,2</td> <td style="text-align: center;">65,2</td> </tr> <tr> <td>Ejecución</td> <td style="text-align: center;">0</td> <td style="text-align: center;">0</td> <td style="text-align: center;">0</td> <td style="text-align: center;">0,0</td> <td style="text-align: center;">0,0</td> </tr> <tr> <td>Regular</td> <td style="text-align: center;">285</td> <td style="text-align: center;">0</td> <td style="text-align: center;">0</td> <td style="text-align: center;">2,8</td> <td style="text-align: center;">13,7</td> </tr> <tr> <td>Malo</td> <td style="text-align: center;">370</td> <td style="text-align: center;">0</td> <td style="text-align: center;">0</td> <td style="text-align: center;">3,7</td> <td style="text-align: center;">3,0</td> </tr> <tr> <td>No pavimentado</td> <td style="text-align: right;">3.724</td> <td style="text-align: center;">0</td> <td style="text-align: center;">529</td> <td style="text-align: center;">42,3</td> <td style="text-align: center;">18,1</td> </tr> <tr> <td><b>TOTAL</b></td> <td style="text-align: right;"><b>9.520</b></td> <td style="text-align: center;"><b>0</b></td> <td style="text-align: center;"><b>529</b></td> <td style="text-align: center;"><b>100%</b></td> <td style="text-align: center;"><b>100%</b></td> </tr> </tbody> </table> <p style="text-align: right; margin-top: 5px;">Número de viviendas deficitarias: 0 (unidades en m2)</p>		CA	TR	OT	% nuc	% prov	Bueno	5.141	0	0	51,2	65,2	Ejecución	0	0	0	0,0	0,0	Regular	285	0	0	2,8	13,7	Malo	370	0	0	3,7	3,0	No pavimentado	3.724	0	529	42,3	18,1	<b>TOTAL</b>	<b>9.520</b>	<b>0</b>	<b>529</b>	<b>100%</b>	<b>100%</b>	<p><b>ALUMBRADO</b></p> <table border="1" style="width:100%; border-collapse: collapse; margin-top: 10px;"> <tr> <td>Nº de puntos</td> <td style="text-align: center;">24</td> </tr> <tr> <td>Potencia instalada (Kw):</td> <td style="text-align: center;">2,0</td> </tr> <tr> <td>Nº de viviendas deficitarias</td> <td style="text-align: center;">1</td> </tr> <tr> <td>Longitud deficitaria</td> <td style="text-align: center;">30</td> </tr> </table> <p style="margin-top: 10px;">Calidad del servicio: <b>Bueno</b></p>	Nº de puntos	24	Potencia instalada (Kw):	2,0	Nº de viviendas deficitarias	1	Longitud deficitaria	30
	CA	TR	OT	% nuc	% prov																																														
Bueno	5.141	0	0	51,2	65,2																																														
Ejecución	0	0	0	0,0	0,0																																														
Regular	285	0	0	2,8	13,7																																														
Malo	370	0	0	3,7	3,0																																														
No pavimentado	3.724	0	529	42,3	18,1																																														
<b>TOTAL</b>	<b>9.520</b>	<b>0</b>	<b>529</b>	<b>100%</b>	<b>100%</b>																																														
Nº de puntos	24																																																		
Potencia instalada (Kw):	2,0																																																		
Nº de viviendas deficitarias	1																																																		
Longitud deficitaria	30																																																		

<p><b>ABASTECIMIENTO DE AGUA</b></p> <table border="1" style="width:100%; border-collapse: collapse; margin-top: 10px;"> <tr> <td>Calidad del servicio</td> <td style="text-align: center;">R</td> </tr> <tr> <td>Año de instalación</td> <td style="text-align: center;">1977</td> </tr> <tr> <td>Restricciones de agua</td> <td style="text-align: center;">NO</td> </tr> <tr> <td>Utilización de cisterna</td> <td style="text-align: center;">NO</td> </tr> </table>	Calidad del servicio	R	Año de instalación	1977	Restricciones de agua	NO	Utilización de cisterna	NO	<table border="1" style="width:100%; border-collapse: collapse; margin-top: 10px;"> <thead> <tr> <th></th> <th></th> <th>Bueno</th> <th>Ejecución</th> <th>Regular</th> <th>Malo</th> </tr> </thead> <tbody> <tr> <td>Nº de captaciones</td> <td style="text-align: center;">1</td> <td style="text-align: center;">100,0</td> <td style="text-align: center;">0,0</td> <td style="text-align: center;">0,0</td> <td style="text-align: center;">0,0</td> </tr> <tr> <td>Longitud conducción</td> <td style="text-align: center;">351 m</td> <td style="text-align: center;">100,0</td> <td style="text-align: center;">0,0</td> <td style="text-align: center;">0,0</td> <td style="text-align: center;">0,0</td> </tr> <tr> <td>Capacidad depósitos</td> <td style="text-align: center;">30 m3</td> <td style="text-align: center;">100,0</td> <td style="text-align: center;">0,0</td> <td style="text-align: center;">0,0</td> <td style="text-align: center;">0,0</td> </tr> <tr> <td>Nº de potabilizadoras</td> <td style="text-align: center;">1</td> <td style="text-align: center;">100,0</td> <td style="text-align: center;">0,0</td> <td style="text-align: center;">0,0</td> <td style="text-align: center;">0,0</td> </tr> </tbody> </table>			Bueno	Ejecución	Regular	Malo	Nº de captaciones	1	100,0	0,0	0,0	0,0	Longitud conducción	351 m	100,0	0,0	0,0	0,0	Capacidad depósitos	30 m3	100,0	0,0	0,0	0,0	Nº de potabilizadoras	1	100,0	0,0	0,0	0,0
Calidad del servicio	R																																						
Año de instalación	1977																																						
Restricciones de agua	NO																																						
Utilización de cisterna	NO																																						
		Bueno	Ejecución	Regular	Malo																																		
Nº de captaciones	1	100,0	0,0	0,0	0,0																																		
Longitud conducción	351 m	100,0	0,0	0,0	0,0																																		
Capacidad depósitos	30 m3	100,0	0,0	0,0	0,0																																		
Nº de potabilizadoras	1	100,0	0,0	0,0	0,0																																		

<p><b>RED DE DISTRIBUCIÓN</b></p>  <table border="1" style="width:100%; border-collapse: collapse; margin-top: 10px;"> <thead> <tr> <th></th> <th>Longitud</th> <th>% nuc</th> <th>% prov</th> </tr> </thead> <tbody> <tr> <td>Bueno</td> <td style="text-align: center;">760</td> <td style="text-align: center;">100,0</td> <td style="text-align: center;">74,7</td> </tr> <tr> <td>Ejecución</td> <td style="text-align: center;">0</td> <td style="text-align: center;">0,0</td> <td style="text-align: center;">0,0</td> </tr> <tr> <td>Regular</td> <td style="text-align: center;">0</td> <td style="text-align: center;">0,0</td> <td style="text-align: center;">12,3</td> </tr> <tr> <td>Malo</td> <td style="text-align: center;">0</td> <td style="text-align: center;">0,0</td> <td style="text-align: center;">13,0</td> </tr> <tr> <td><b>TOTAL:</b></td> <td colspan="3" style="text-align: center;"><b>760 metros</b></td> </tr> </tbody> </table>		Longitud	% nuc	% prov	Bueno	760	100,0	74,7	Ejecución	0	0,0	0,0	Regular	0	0,0	12,3	Malo	0	0,0	13,0	<b>TOTAL:</b>	<b>760 metros</b>			<p>Viviendas conectadas: 60</p> <p>Viviendas no conectadas: 0</p> <p style="text-align: center;"><b>DÉFICITS</b></p> <p>Nº de viviendas deficitarias: 0</p> <p>Longitud del déficit (m): 0</p> <p>Población residente: 0</p> <p>Población estacional: 0</p> <p style="text-align: center;"><b>AUTÓNOMAS</b></p> <p>Nº de viviendas autónomas: 0</p> <p>Población residente: 0</p> <p>Población estacional: 0</p>
	Longitud	% nuc	% prov																						
Bueno	760	100,0	74,7																						
Ejecución	0	0,0	0,0																						
Regular	0	0,0	12,3																						
Malo	0	0,0	13,0																						
<b>TOTAL:</b>	<b>760 metros</b>																								

Consumo de invierno (m3/día)	2
Consumo de verano (m3/día)	50
Pérdidas de red	3 %
Nº de viviendas con exceso de presión	0
Nº de viviendas con déficit de presión	0

**Diputación  
Provincial de  
SORIA**

Municipio: **SAN ESTEBAN DE GORMAZ**

Código INE: **162**

Núcleo: **TORRA□O**

Código INE: **162001601**

**SANEAMIENTO Y DEPURACIÓN**

		Buena	Ejecución	Regular	Malo			
Calidad del servicio	Regular	Longitud emisarios	350 m	Estado (%)	100,0	0,0	0,0	0,0
Caudal tratado (m3/año)	4117	Longitud colectores	317 m	Estado (%)	100,0	0,0	0,0	0,0
Caudal desaguado (m3/año)	4117	Nº de depuradoras	1	Capacidad (m3/año):	0			

**RAMALES**



	Longitud	% nuc	% prov
Buena	503	100,0	76,2
Ejecución	0	0,0	0,0
Regular	0	0,0	7,5
Malo	0	0,0	16,3

**TOTAL: 503 metros**

Viviendas conectadas: 57

Viviendas no conectadas: 0

**DÉFICITS**

Nº de viviendas deficitarias: 3

Longitud del déficit (m): 500

Población residente: 1

Población estacional: 9

**AUTÓNOMAS**

Nº de viviendas autónomas: 3

Población residente: 1

Población estacional: 9

Sistema utilizado: Pozo negro

**DEPURACIÓN**

	SP	FM	IF	FE	EI	AB	VI	IN	OT	CE
Problemas en depuradora	1	0	0	0	0	0	0	0	0	0
Tratamiento Lodos	NO									
Destino final Lodos (%)	Agricultura con compostaje: 0,0					Agricultura sin compostaje: 0,0				
	Incinerar: 0,0		Vertederos: 0,0			Otros: 0,0				

**PROBLEMAS EN DEPUR.:**

SP: Sin problemas  
FM: Falta de mantenimiento  
IF: Infradimensionamiento  
FE: Falta de elementos básicos

AB: Abandonada o sin uso

VI: Vertidos industriales  
IN: Sistema inadecuado  
OT: Otros  
CE: Costes elevados

**TRATAMIENTO DE LODOS:**

CO: Consorcio  
EM: Empresa municipal  
EP: Empresa pública no municipal  
MA: Mancomunidad

MU: Municipal

NO: No hay tratamiento  
OT: Otros  
PV: Privada  
VE: Vecinal

**RECOGIDA DE BASURAS**

	Tm/año	Nº contenedores	Calidad	Gestión
No seleccionada	16.2	1	Inadecuado	Mancomunida d contratada
Papel	0,0	0		
Vidrio	0,0	0		
Plástico	0,0	0		
Pilas	0,0	0		
Otros	0,0	0		

**EQUIPAMIENTOS**

Superficie total dedicada 867 m2

Nº instalaciones	Tipo	m2 sup. cubierta	Estado			
			B	E	R	M
1	IDEP	0	0	0	1	0
1	CCES	134	1	0	0	0
0	PJNA	0	0	0	0	0
0	LMFE	0	0	0	0	0
0	MATA	0	0	0	0	0
1	CEME	400	0	0	0	1
0	TANA	0	0	0	0	0
0	CSAN	0	0	0	0	0
0	CASI	0	0	0	0	0
0	CENS	0	0	0	0	0
0	EXTI	0	0	0	0	0
1	AYUN	49	0	0	1	0
2	EPSU	284	0	0	0	2

**Total instalaciones núcleo:**

**6**

**INSTALACIONES DE ELIMINACIÓN Y  
TRATAMIENTO DE RESIDUOS**

	Vertederos			Almacena- miento		Plantas Tratamiento				EST	OTR
	VIN	VCS	VCC	PLV	PCE	ISA	ICA	PTC	PTI		
En núcleo	1	0	0	0	0	0	0	0	0	0	0

VIN: Vertedero incontrolado  
VCS: Vertedero controlado sin aprovechamiento  
VCC: Vertedero controlado con explotación de biogas  
PLV: Punto limpio, verde ó ecoparque  
PCE: Planta de clasificación de envases  
ISA: Incineradoras sin aprovechamiento  
ICA: Incineradoras con aprovechamiento  
PTC: Planta de compostaje  
PTI: Planta de tratamiento integrado  
EST: Estación de transferencia  
OTR: Otros tipos

IDEP: Instalaciones deportivas  
CCES: Centros culturales  
PJNA: Parques y jardines  
LMFE: Lonjas, mercados y ferias  
MATA: Mataderos  
CEME: Cementerios  
TANA: Tanatorios  
CSAN: Centros sanitarios  
CASI: Centros asistenciales  
CENS: Centros de enseñanza  
EXTI: Extinción de incendios  
AYUN: Edificios administrativos  
EPSU: Edificios públicos sin uso