ENCUESTA DE INFRAESTRUCTURA Y EQUIPAMIENTOS LOCALES

Diputación Provincial de SORIA

Municipio: **UCERO** Código INE: **189**

Núcleo: **UCERO** Código INE: **189000101**

Población		Nº de viviendas	Plazas hoteleras
Residente	Estacional		
50	300	128	28

Altitud (m.): 968

Km2 en el término municipal: 3.70

INFRAESTRUCTURA VIARIA

CA: Calles y Plazas **TR**: Travesías **OT**: Otros viarios

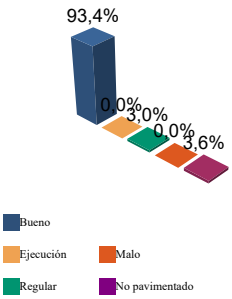

	CA	TR	OT	% nuc	% prov
Bueno	45.808	361	0	93,4	69,9
Ejecución	0	0	0	0,0	0,1
Regular	1.483	0	0	3,0	12,4
Malo	0	0	0	0,0	2,9
No pavimentado	1.760	0	0	3,6	14,7
TOTAL	49.051	361	0	100%	100%

(unidades en m2)

Número de viviendas deficitarias: 0

ALUMBRADO

Nº de puntos	76
Potencia instalada (Kw):	4,0
Nº de viviendas deficitarias	0
Longitud deficitaria	0

Calidad del servicio: Bueno

ABASTECIMIENTO DE AGUA

Calidad del servicio	B
Año de instalación	1965
Restricciones de agua	NO
Utilización de cisterna	NO

			Bueno	Ejecución	Regular	Malo
Nº de captaciones	1	Estado (%)	100,0	0,0	0,0	0,0
Longitud conducción	520 m	Estado (%)	0,0	0,0	0,0	100,0
Capacidad depósitos	285 m3	Estado (%)	100,0	0,0	0,0	0,0
Nº de potabilizadoras	1	Estado (%)	100,0	0,0	0,0	0,0

RED DE DISTRIBUCIÓN

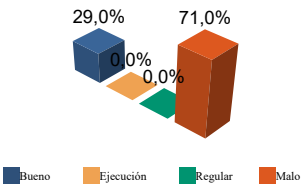

	Longitud	% nuc	% prov
Bueno	684	29,0	77,4
Ejecución	0	0,0	0,0
Regular	0	0,0	11,0
Malo	1.671	71,0	11,6

TOTAL: 2.355 metros

Consumo de invierno (m3/día)	11
Consumo de verano (m3/día)	75
Pérdidas de red	0 %
Nº de viviendas con exceso de presión	0
Nº de viviendas con déficit de presión	3

Viviendas conectadas: 128

Viviendas no conectadas: 0

DÉFICITS

Nº de viviendas deficitarias: 0

Longitud del déficit (m): 0

Población residente: 0

Población estacional: 0

AUTÓNOMAS

Nº de viviendas autónomas: 0

Población residente: 0

Población estacional: 0

INFORME DE NÚCLEO

Fecha del informe: 9 de junio de 2023

Diputación Provincial de SORIA

Municipio: **UCERO** Código INE: **189**

Núcleo: **UCERO** Código INE: **189000101**

SANEAMIENTO Y DEPURACIÓN

Calidad del servicio	Bueno
Caudal tratado (m3/año)	7977
Caudal desaguado (m3/año)	7977

			Bueno	Ejecución	Regular	Malo
Longitud emisarios	480 m	Estado (%)	100,0	0,0	0,0	0,0
Longitud colectores	723 m	Estado (%)	100,0	0,0	0,0	0,0
Nº de depuradoras	1	Capacidad (m3/año):			51	

RAMALES

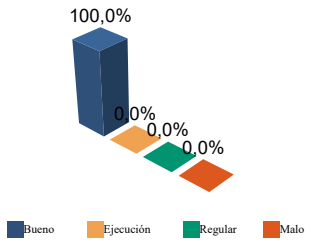

	Longitud	% nuc	% prov
Bueno	1.547	100,0	88,2
Ejecución	0	0,0	0,0
Regular	0	0,0	6,6
Malo	0	0,0	5,2

TOTAL: **1.547 metros**

Viviendas conectadas: 128
Viviendas no conectadas: 0

DÉFICITS

Nº de viviendas deficitarias: 0
Longitud del déficit (m): 0
Población residente: 0
Población estacional: 0

AUTÓNOMAS

Nº de viviendas autónomas:
Población residente:
Población estacional:
Sistema utilizado:

DEPURACIÓN

	SP	FM	IF	FE	EI	AB	VI	IN	OT	CE
Problemas en depuradora	1	0	0	0	0	0	0	0	0	0
Tratamiento Lodos	PV									
Destino final Lodos (%)	Agricultura con compostaje: **0,0** Agricultura sin compostaje: **100,0** Incinerar: **0,0** Vertederos: **0,0** Otros: **0,0**									

PROBLEMAS EN DEPUR.:
SP: Sin problemas
FM: Falta de mantenimiento
IF: Infradimensionamiento
FE: Falta de elementos básicos
AB: Abandonada o sin uso
VI: Vertidos industriales
IN: Sistema inadecuado
OT: Otros
CE: Costes elevados

TRATAMIENTO DE LODOS:
CO: Consorcio
EM: Empresa municipal
EP: Empresa pública no municipal
MA: Mancomunidad
MU: Municipal
NO: No hay tratamiento
OT: Otros
PV: Privada
VE: Vecinal

RECOGIDA DE BASURAS

	Tm/año	Nº contenedores	Calidad	Gestión
No seleccionada	27,60	5	Inadecuado	Municipal contratada
Papel	1,40	3	Adecuado	Otros
Vidrio	1,80	2	Adecuado	Otros
Plástico	0,00	0		
Pilas	0,00	0		
Otros	0,00	0		

INSTALACIONES DE ELIMINACIÓN Y TRATAMIENTO DE RESIDUOS

	Vertederos			Almacenamiento		Plantas Tratamiento					
	VIN	VCS	VCC	PLV	PCE	ISA	ICA	PTC	PTI	EST	OTR
En núcleo	0	0	0	0	0	0	0	0	0	0	0

VIN: Vertedero incontrolado
VCS: Vertedero controlado sin aprovechamiento
VCC: Vertedero controlado con explotación de biogas
PLV: Punto limpio, verde ó ecoparque
PCE: Planta de clasificación de envases
ISA: Incineradoras sin aprovechamiento
ICA: Incineradoras con aprovechamiento
PTC: Planta de compostaje
PTI: Planta de tratamiento integrado
EST: Estación de transferencia
OTR: Otros tipos

EQUIPAMIENTOS

Superficie total dedicada 4.519 m2

Nº instalaciones	Tipo	m2 sup. cubierta	Estado			
			B	E	R	M
1	IDEP	0	0	0	1	0
2	CCES	258	2	0	0	0
1	PJNA	2.927	0	0	0	1
0	LMFE	0	0	0	0	0
0	MATA	0	0	0	0	0
1	CEME	736	1	0	0	0
0	TANA	0	0	0	0	0
1	CSAN	46	1	0	0	0
0	CASI	0	0	0	0	0
0	CENS	0	0	0	0	0
0	EXTI	0	0	0	0	0
3	AYUN	552	2	0	1	0
0	EPSU	0	0	0	0	0

Total instalaciones núcleo: **9**

IDEP: Instalaciones deportivas
CCES: Centros culturales
PJNA: Parques y jardines
LMFE: Lonjas, mercados y ferias
MATA: Mataderos
CEME: Cementerios
TANA: Tanatorios
CSAN: Centros sanitarios
CASI: Centros asistenciales
CENS: Centros de enseñanza
EXTI: Extinción de incendios
AYUN: Edificios administrativos
EPSU: Edificios públicos sin uso