
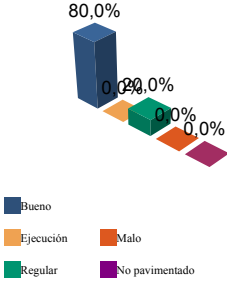


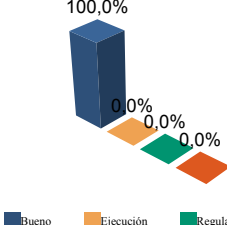
ENCUESTA DE INFRAESTRUCTURA Y EQUIPAMIENTOS LOCALES

Diputación Provincial de SORIA	Municipio: GOLMAYO	Código INE: 095	Altitud (m.): 1053 Km2 en el término municipal: 93.21	
	Núcleo: URBANIZACION LAS CAMARETAS	Código INE: 095000602		

Población		Nº de viviendas	Plazas hoteleras
Residente	Estacional		
1735	1743	870	0

<p>INFRAESTRUCTURA VIARIA</p> <p>CA: Calles y Plazas TR: Travesías OT: Otros viarios</p>  <table border="1" style="width:100%; border-collapse: collapse; margin-top: 10px;"> <thead> <tr> <th></th> <th>CA</th> <th>TR</th> <th>OT</th> <th>% nuc</th> <th>% prov</th> </tr> </thead> <tbody> <tr> <td>Bueno</td> <td style="text-align: right;">93.916</td> <td style="text-align: center;">0</td> <td style="text-align: center;">0</td> <td style="text-align: center;">80,0</td> <td style="text-align: center;">65,8</td> </tr> <tr> <td>Ejecución</td> <td style="text-align: center;">0</td> <td style="text-align: center;">0</td> <td style="text-align: center;">0</td> <td style="text-align: center;">0,0</td> <td style="text-align: center;">0,1</td> </tr> <tr> <td>Regular</td> <td style="text-align: right;">23.478</td> <td style="text-align: center;">0</td> <td style="text-align: center;">0</td> <td style="text-align: center;">20,0</td> <td style="text-align: center;">13,6</td> </tr> <tr> <td>Malo</td> <td style="text-align: center;">0</td> <td style="text-align: center;">0</td> <td style="text-align: center;">0</td> <td style="text-align: center;">0,0</td> <td style="text-align: center;">2,9</td> </tr> <tr> <td>No pavimentado</td> <td style="text-align: center;">0</td> <td style="text-align: center;">0</td> <td style="text-align: center;">0</td> <td style="text-align: center;">0,0</td> <td style="text-align: center;">17,6</td> </tr> <tr> <td>TOTAL</td> <td style="text-align: right;">117.394</td> <td style="text-align: center;">0</td> <td style="text-align: center;">0</td> <td style="text-align: center;">100%</td> <td style="text-align: center;">100%</td> </tr> </tbody> </table> <p>Número de viviendas deficitarias: 0 (unidades en m2)</p>		CA	TR	OT	% nuc	% prov	Bueno	93.916	0	0	80,0	65,8	Ejecución	0	0	0	0,0	0,1	Regular	23.478	0	0	20,0	13,6	Malo	0	0	0	0,0	2,9	No pavimentado	0	0	0	0,0	17,6	TOTAL	117.394	0	0	100%	100%	<p>ALUMBRADO</p> <table border="1" style="width:100%; border-collapse: collapse; margin-top: 10px;"> <tr> <td>Nº de puntos</td> <td style="text-align: right;">383</td> </tr> <tr> <td>Potencia instalada (Kw):</td> <td style="text-align: right;">36,0</td> </tr> <tr> <td>Nº de viviendas deficitarias</td> <td style="text-align: center;">0</td> </tr> <tr> <td>Longitud deficitaria</td> <td style="text-align: center;">0</td> </tr> </table> <p>Calidad del servicio: Bueno</p>	Nº de puntos	383	Potencia instalada (Kw):	36,0	Nº de viviendas deficitarias	0	Longitud deficitaria	0
	CA	TR	OT	% nuc	% prov																																														
Bueno	93.916	0	0	80,0	65,8																																														
Ejecución	0	0	0	0,0	0,1																																														
Regular	23.478	0	0	20,0	13,6																																														
Malo	0	0	0	0,0	2,9																																														
No pavimentado	0	0	0	0,0	17,6																																														
TOTAL	117.394	0	0	100%	100%																																														
Nº de puntos	383																																																		
Potencia instalada (Kw):	36,0																																																		
Nº de viviendas deficitarias	0																																																		
Longitud deficitaria	0																																																		

<p>ABASTECIMIENTO DE AGUA</p> <table border="1" style="width:100%; border-collapse: collapse; margin-top: 10px;"> <tr> <td>Calidad del servicio</td> <td style="text-align: center;">B</td> </tr> <tr> <td>Año de instalación</td> <td style="text-align: center;">1998</td> </tr> <tr> <td>Restricciones de agua</td> <td style="text-align: center;">NO</td> </tr> <tr> <td>Utilización de cisterna</td> <td style="text-align: center;">NO</td> </tr> </table>	Calidad del servicio	B	Año de instalación	1998	Restricciones de agua	NO	Utilización de cisterna	NO	<table border="1" style="width:100%; border-collapse: collapse; margin-top: 10px;"> <thead> <tr> <th></th> <th></th> <th>Bueno</th> <th>Ejecución</th> <th>Regular</th> <th>Malo</th> </tr> </thead> <tbody> <tr> <td>Nº de captaciones</td> <td style="text-align: center;">0</td> <td style="text-align: center;">0,0</td> <td style="text-align: center;">0,0</td> <td style="text-align: center;">0,0</td> <td style="text-align: center;">0,0</td> </tr> <tr> <td>Longitud conducción</td> <td style="text-align: center;">0 m</td> <td style="text-align: center;">0,0</td> <td style="text-align: center;">0,0</td> <td style="text-align: center;">0,0</td> <td style="text-align: center;">0,0</td> </tr> <tr> <td>Capacidad depósitos</td> <td style="text-align: center;">0 m3</td> <td style="text-align: center;">0,0</td> <td style="text-align: center;">0,0</td> <td style="text-align: center;">0,0</td> <td style="text-align: center;">0,0</td> </tr> <tr> <td>Nº de potabilizadoras</td> <td style="text-align: center;">0</td> <td style="text-align: center;">0,0</td> <td style="text-align: center;">0,0</td> <td style="text-align: center;">0,0</td> <td style="text-align: center;">0,0</td> </tr> </tbody> </table>			Bueno	Ejecución	Regular	Malo	Nº de captaciones	0	0,0	0,0	0,0	0,0	Longitud conducción	0 m	0,0	0,0	0,0	0,0	Capacidad depósitos	0 m3	0,0	0,0	0,0	0,0	Nº de potabilizadoras	0	0,0	0,0	0,0	0,0
Calidad del servicio	B																																						
Año de instalación	1998																																						
Restricciones de agua	NO																																						
Utilización de cisterna	NO																																						
		Bueno	Ejecución	Regular	Malo																																		
Nº de captaciones	0	0,0	0,0	0,0	0,0																																		
Longitud conducción	0 m	0,0	0,0	0,0	0,0																																		
Capacidad depósitos	0 m3	0,0	0,0	0,0	0,0																																		
Nº de potabilizadoras	0	0,0	0,0	0,0	0,0																																		

<p>RED DE DISTRIBUCIÓN</p>  <table border="1" style="width:100%; border-collapse: collapse; margin-top: 10px;"> <thead> <tr> <th></th> <th>Longitud</th> <th>% nuc</th> <th>% prov</th> </tr> </thead> <tbody> <tr> <td>Bueno</td> <td style="text-align: right;">9.291</td> <td style="text-align: center;">100,0</td> <td style="text-align: center;">75,6</td> </tr> <tr> <td>Ejecución</td> <td style="text-align: center;">0</td> <td style="text-align: center;">0,0</td> <td style="text-align: center;">0,0</td> </tr> <tr> <td>Regular</td> <td style="text-align: center;">0</td> <td style="text-align: center;">0,0</td> <td style="text-align: center;">12,0</td> </tr> <tr> <td>Malo</td> <td style="text-align: center;">0</td> <td style="text-align: center;">0,0</td> <td style="text-align: center;">12,4</td> </tr> <tr> <td>TOTAL:</td> <td style="text-align: right;">9.291 metros</td> <td></td> <td></td> </tr> </tbody> </table>		Longitud	% nuc	% prov	Bueno	9.291	100,0	75,6	Ejecución	0	0,0	0,0	Regular	0	0,0	12,0	Malo	0	0,0	12,4	TOTAL:	9.291 metros			<p>Viviendas conectadas: 870</p> <p>Viviendas no conectadas: 0</p> <p>DÉFICITS</p> <p>Nº de viviendas deficitarias: 0</p> <p>Longitud del déficit (m): 0</p> <p>Población residente: 0</p> <p>Población estacional: 0</p> <p>AUTÓNOMAS</p> <p>Nº de viviendas autónomas: 0</p> <p>Población residente: 0</p> <p>Población estacional: 0</p>
	Longitud	% nuc	% prov																						
Bueno	9.291	100,0	75,6																						
Ejecución	0	0,0	0,0																						
Regular	0	0,0	12,0																						
Malo	0	0,0	12,4																						
TOTAL:	9.291 metros																								

Consumo de invierno (m3/día)	390
Consumo de verano (m3/día)	435
Pérdidas de red	0 %
Nº de viviendas con exceso de presión	0
Nº de viviendas con déficit de presión	0

**Diputación
Provincial de
SORIA**

Municipio: **GOLMAYO**
Núcleo: **URBANIZACION LAS CAMARETAS**

Código INE: **095**
Código INE: **095000602**

SANEAMIENTO Y DEPURACIÓN

		Ejecución				Bueno	Regular	Malo
Calidad del servicio	Bueno	Longitud emisarios	0 m	Estado (%)	0,0	0,0	0,0	0,0
Caudal tratado (m3/año)	117192	Longitud colectores	0 m	Estado (%)	0,0	0,0	0,0	0,0
Caudal desaguado (m3/año)	117192	Nº de depuradoras	0	Capacidad (m3/año):		0		

RAMALES



	Longitud	% nuc	% prov
Bueno	10.443	100,0	87,9
Ejecución	0	0,0	0,0
Regular	0	0,0	6,7
Malo	0	0,0	5,4

TOTAL: 10.443 metros

Viviendas conectadas: 870
Viviendas no conectadas: 0

DÉFICITS

Nº de viviendas deficitarias: 0
Longitud del déficit (m): 0
Población residente: 0
Población estacional: 0

AUTÓNOMAS

Nº de viviendas autónomas:
Población residente:
Población estacional:
Sistema utilizado:

DEPURACIÓN

	SP	FM	IF	FE	EI	AB	VI	IN	OT	CE
Problemas en depuradora	0	0	0	0	0	0	0	0	0	0
Tratamiento Lodos										
Destino final Lodos (%)	Agricultura con compostaje:					Agricultura sin compostaje:				
	Incinerar:					Vertederos:			Otros:	

PROBLEMAS EN DEPUR.:

SP: Sin problemas
FM: Falta de mantenimiento
IF: Infradimensionamiento
FE: Falta de elementos básicos

AB: Abandonada o sin uso

VI: Vertidos industriales
IN: Sistema inadecuado
OT: Otros
CE: Costes elevados

TRATAMIENTO DE LODOS:

CO: Consorcio
EM: Empresa municipal
EP: Empresa pública no municipal
MA: Mancomunidad

MU: Municipal

NO: No hay tratamiento
OT: Otros
PV: Privada
VE: Vecinal

RECOGIDA DE BASURAS

	Tm/año	Nº contenedores	Calidad	Gestión
No seleccionada	0	0		
Papel	0,0	0		
Vidrio	0,0	0		
Plástico	0,0	0		
Pilas	0,0	0		
Otros	0,0	0		

EQUIPAMIENTOS

Superficie total dedicada 22.996 m2

Nº instalaciones	Tipo	m2 sup. cubierta	Estado			
			B	E	R	M
5	IDEP	2.360	5	0	0	0
2	CCES	1.950	2	0	0	0
1	PJNA	13.547	1	0	0	0
0	LMFE	0	0	0	0	0
0	MATA	0	0	0	0	0
0	CEME	0	0	0	0	0
0	TANA	0	0	0	0	0
2	CSAN	152	2	0	0	0
1	CASI	450	1	0	0	0
1	CENS	4.537	1	0	0	0
0	EXTI	0	0	0	0	0
0	AYUN	0	0	0	0	0
0	EPSU	0	0	0	0	0

Total instalaciones núcleo: 12

**INSTALACIONES DE ELIMINACIÓN Y
TRATAMIENTO DE RESIDUOS**

	Vertederos			Almacenamiento		Plantas Tratamiento				EST	OTR
	VIN	VCS	VCC	PLV	PCE	ISA	ICA	PTC	PTI		
En núcleo	0	0	0	0	0	0	0	0	0	0	0

VIN: Vertedero incontrolado
VCS: Vertedero controlado sin aprovechamiento
VCC: Vertedero controlado con explotación de biogas
PLV: Punto limpio, verde ó ecoparque
PCE: Planta de clasificación de envases
ISA: Incineradoras sin aprovechamiento
ICA: Incineradoras con aprovechamiento
PTC: Planta de compostaje
PTI: Planta de tratamiento integrado
EST: Estación de transferencia
OTR: Otros tipos

IDEP: Instalaciones deportivas
CCES: Centros culturales
PJNA: Parques y jardines
LMFE: Lonjas, mercados y ferias
MATA: Mataderos
CEME: Cementerios
TANA: Tanatorios
CSAN: Centros sanitarios
CASI: Centros asistenciales
CENS: Centros de enseñanza
EXTI: Extinción de incendios
AYUN: Edificios administrativos
EPSU: Edificios públicos sin uso