

**ENCUESTA DE INFRAESTRUCTURA Y EQUIPAMIENTOS LOCALES**

Diputación  
Provincial  
de  
SORIA

Municipio: **ARCOS DE JALON**  
Núcleo: **UTRILLA**

Código INE: **025**  
Código INE: **025001101**

Altitud (m.):  
872

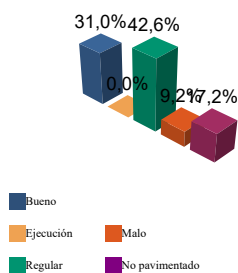
Km2 en el  
término  
municipal:  
151.03



Población		Nº de viviendas	Plazas hoteleras
Residente	Estacional		
58	300	171	0

**INFRAESTRUCTURA VIARIA**

CA: Calles y Plazas TR: Travesías OT: Otros viarios



	CA	TR	OT	% nuc	% prov
Bueno	5.253	2.020	0	31,0	69,9
Ejecución	0	0	0	0,0	0,1
Regular	8.834	1.179	0	42,6	12,4
Malo	2.170	0	0	9,2	2,9
No pavimentado	4.046	0	0	17,2	14,7
<b>TOTAL</b>	<b>20.304</b>	<b>3.199</b>	<b>0</b>	<b>100%</b>	<b>100%</b>

Número de viviendas deficitarias: 5 (unidades en m2)

**ALUMBRADO**

Nº de puntos	65
Potencia instalada (Kw):	10,0
Nº de viviendas deficitarias	2
Longitud deficitaria	140

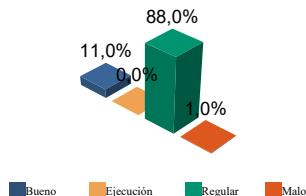
Calidad del servicio: Bueno

**ABASTECIMIENTO DE AGUA**

Calidad del servicio	R
Año de instalación	1973
Restricciones de agua	NO
Utilización de cisterna	NO

		Bueno	Ejecución	Regular	Malo
Nº de captaciones	0	0,0	0,0	0,0	0,0
Longitud conducción	2.251 m	100,0	0,0	0,0	0,0
Capacidad depósitos	115 m3	100,0	0,0	0,0	0,0
Nº de potabilizadoras	1	0,0	0,0	0,0	0,0

**RED DE DISTRIBUCIÓN**



	Longitud	% nuc	% prov
Bueno	319	11,0	77,4
Ejecución	0	0,0	0,0
Regular	2.539	88,0	11,0
Malo	28	1,0	11,6

**TOTAL: 2.885 metros**

Viviendas conectadas: 171

Viviendas no conectadas: 0

**DÉFICITS**

Nº de viviendas deficitarias: 0

Longitud del déficit (m): 0

Población residente: 0

Población estacional: 0

**AUTÓNOMAS**

Nº de viviendas autónomas: 0

Población residente: 0

Población estacional: 0

Consumo de invierno (m3/día)	13
Consumo de verano (m3/día)	75
Pérdidas de red	15 %
Nº de viviendas con exceso de presión	0
Nº de viviendas con déficit de presión	20

**Diputación  
Provincial de  
SORIA**

Municipio: **ARCOS DE JALON**

Código INE: **025**

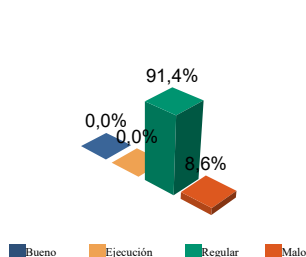
Núcleo: **UTRILLA**

Código INE: **025001101**

**SANEAMIENTO Y DEPURACIÓN**

		Ejecución						
		Bueno	Regular	Malo				
Calidad del servicio	Bueno	Longitud emisarios	133 m	Estado (%)	100,0	0,0	0,0	0,0
Caudal tratado (m3/año)	0	Longitud colectores	733 m	Estado (%)	100,0	0,0	0,0	0,0
Caudal desaguado (m3/año)	8370	Nº de depuradoras	0	Capacidad (m3/año):	0			

**RAMALES**



	Longitud	% nuc	% prov
Bueno	0	0,0	88,2
Ejecución	0	0,0	0,0
Regular	1.758	91,4	6,6
Malo	165	8,6	5,2

**TOTAL: 1.923 metros**

Viviendas conectadas: 169

Viviendas no conectadas: 0

**DÉFICITS**

Nº de viviendas deficitarias: 0

Longitud del déficit (m): 0

Población residente: 0

Población estacional: 0

**AUTÓNOMAS**

Nº de viviendas autónomas: 2

Población residente: 2

Población estacional: 7

Sistema utilizado: Pozo negro

**DEPURACIÓN**

	SP	FM	IF	FE	EI	AB	VI	IN	OT	CE
Problemas en depuradora	0	0	0	0	0	0	0	0	0	0
Tratamiento Lodos										
Destino final Lodos (%)	Agricultura con compostaje:					Agricultura sin compostaje:				
	Incinerar:					Vertederos:			Otros:	

**PROBLEMAS EN DEPUR.:**

SP: Sin problemas  
FM: Falta de mantenimiento  
IF: Infradimensionamiento  
FE: Falta de elementos básicos

AB: Abandonada o sin uso

VI: Vertidos industriales  
IN: Sistema inadecuado  
OT: Otros  
CE: Costes elevados

**TRATAMIENTO DE LODOS:**

CO: Consorcio  
EM: Empresa municipal  
EP: Empresa pública no municipal  
MA: Mancomunidad

MU: Municipal

NO: No hay tratamiento  
OT: Otros  
PV: Privada  
VE: Vecinal

**RECOGIDA DE BASURAS**

	Tm/año	Nº contenedores	Calidad	Gestión
No seleccionada	29,20	2	Adecuado	Otros
Papel	1,50	1	Adecuado	Otros
Vidrio	1,90	1	Adecuado	Otros
Plástico	0,00	0		
Pilas	0,00	0		
Otros	0,00	0		

**EQUIPAMIENTOS**

Superficie total dedicada 4.617 m<sup>2</sup>

Nº instalaciones	Tipo	m2 sup. cubierta	Estado			
			B	E	R	M
2	IDEP	0	2	0	0	0
2	CCES	473	2	0	0	0
1	PJNA	775	0	0	1	0
0	LMFE	0	0	0	0	0
0	MATA	0	0	0	0	0
1	CEME	2.500	1	0	0	0
0	TANA	0	0	0	0	0
1	CSAN	96	0	0	1	0
0	CASI	0	0	0	0	0
0	CENS	0	0	0	0	0
0	EXTI	0	0	0	0	0
2	AYUN	436	1	0	1	0
1	EPSU	337	0	0	1	0

**Total instalaciones núcleo:**

**10**

**INSTALACIONES DE ELIMINACIÓN Y TRATAMIENTO DE RESIDUOS**

	Vertederos			Almacenamiento		Plantas Tratamiento				EST	OTR
	VIN	VCS	VCC	PLV	PCE	ISA	ICA	PTC	PTI		
En núcleo	2	0	0	0	0	0	0	0	0	0	0

VIN: Vertedero incontrolado  
VCS: Vertedero controlado sin aprovechamiento  
VCC: Vertedero controlado con explotación de biogas  
PLV: Punto limpio, verde ó ecoparque  
PCE: Planta de clasificación de envases  
ISA: Incineradoras sin aprovechamiento  
ICA: Incineradoras con aprovechamiento  
PTC: Planta de compostaje  
PTI: Planta de tratamiento integrado  
EST: Estación de transferencia  
OTR: Otros tipos

IDEP: Instalaciones deportivas  
CCES: Centros culturales  
PJNA: Parques y jardines  
LMFE: Lonjas, mercados y ferias  
MATA: Mataderos  
CEME: Cementerios  
TANA: Tanatorios  
CSAN: Centros sanitarios  
CASI: Centros asistenciales  
CENS: Centros de enseñanza  
EXTI: Extinción de incendios  
AYUN: Edificios administrativos  
EPSU: Edificios públicos sin uso