
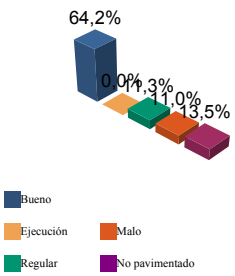


**ENCUESTA DE INFRAESTRUCTURA Y EQUIPAMIENTOS LOCALES**

<b>Diputación Provincial de SORIA</b>	Municipio: <b>VALDEGEÑA</b>	Código INE: <b>192</b>	Altitud (m.): 1088  Km2 en el término municipal: 3	
	Núcleo: <b>VALDEGEÑA</b>	Código INE: <b>192000101</b>		

Población		Nº de viviendas	Plazas hoteleras
Residente	Estacional		
38	120	44	0

<b>INFRAESTRUCTURA VIARIA</b>	CA: Calles y Plazas TR: Travesías OT: Otros viarios	<b>ALUMBRADO</b>
-------------------------------	---	------------------



Número de viviendas deficitarias: 2

	CA	TR	OT	% nuc	% prov
Bueno	7.366	0	0	64,2	66,8
Ejecución	0	0	0	0,0	0,1
Regular	1.299	0	0	11,3	13,5
Malo	1.259	0	0	11,0	2,9
No pavimentado	1.542	0	0	13,5	16,7
<b>TOTAL</b>	<b>11.467</b>	<b>0</b>	<b>0</b>	<b>100%</b>	<b>100%</b>

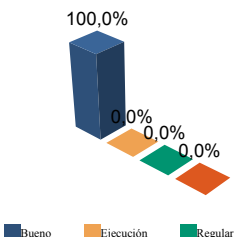
(unidades en m2)

Nº de puntos	25
Potencia instalada (Kw):	1,0
Nº de viviendas deficitarias	3
Longitud deficitaria	70

Calidad del servicio: **Bueno**

<b>ABASTECIMIENTO DE AGUA</b>	Bueno Ejecución Regular Malo
-------------------------------	------------------------------

Calidad del servicio	M	Nº de captaciones	0	Estado (%)	0,0	0,0	0,0	0,0
Año de instalación	1981	Longitud conducción	331 m	Estado (%)	100,0	0,0	0,0	0,0
Restricciones de agua	NO	Capacidad depósitos	50 m3	Estado (%)	100,0	0,0	0,0	0,0
Utilización de cisterna	NO	Nº de potabilizadoras	1	Estado (%)	0,0	0,0	0,0	0,0



	Longitud	% nuc	% prov
Bueno	797	100,0	76,3
Ejecución	0	0,0	0,0
Regular	0	0,0	11,6
Malo	0	0,0	12,1
<b>TOTAL:</b>	<b>797 metros</b>		

Viviendas conectadas: 44

Viviendas no conectadas: 0

**DÉFICITS**

Nº de viviendas deficitarias: 0

Longitud del déficit (m): 0

Población residente: 0

Población estacional: 0

**AUTÓNOMAS**

Nº de viviendas autónomas: 0

Población residente: 0

Población estacional: 0

Consumo de invierno (m3/día)	8
Consumo de verano (m3/día)	30
Pérdidas de red	2 %
Nº de viviendas con exceso de presión	0
Nº de viviendas con déficit de presión	0

**Diputación  
Provincial de  
SORIA**

Municipio: **VALDEGEÑA**

Código INE: **192**

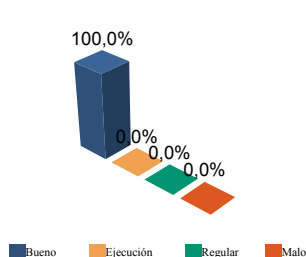
Núcleo: **VALDEGEÑA**

Código INE: **192000101**

**SANEAMIENTO Y DEPURACIÓN**

		Buena	Ejecución	Regular	Malo			
Calidad del servicio	Buena	Longitud emisarios	561 m	Estado (%)	100,0	0,0	0,0	0,0
Caudal tratado (m3/año)	0	Longitud colectores	660 m	Estado (%)	100,0	0,0	0,0	0,0
Caudal desaguado (m3/año)	4075	Nº de depuradoras	0	Capacidad (m3/año):	0			

**RAMALES**



	Longitud	% nuc	% prov
Buena	838	100,0	88,0
Ejecución	0	0,0	0,0
Regular	0	0,0	6,7
Malo	0	0,0	5,3

**TOTAL: 838 metros**

Viviendas conectadas: 44

Viviendas no conectadas: 0

**DÉFICITS**

Nº de viviendas deficitarias: 0

Longitud del déficit (m): 0

Población residente: 0

Población estacional: 0

**AUTÓNOMAS**

Nº de viviendas autónomas:

Población residente:

Población estacional:

Sistema utilizado:

**DEPURACIÓN**

	SP	FM	IF	FE	EI	AB	VI	IN	OT	CE					
Problemas en depuradora	0	0	0	0	0	0	0	0	0	0					
Tratamiento Lodos															
Destino final Lodos (%)	Agricultura con compostaje:					Agricultura sin compostaje:									
	Incinerar:					Vertederos:					Otros:				

**PROBLEMAS EN DEPUR.:**

SP: Sin problemas  
FM: Falta de mantenimiento  
IF: Infradimensionamiento  
FE: Falta de elementos básicos

AB: Abandonada o sin uso

VI: Vertidos industriales  
IN: Sistema inadecuado  
OT: Otros  
CE: Costes elevados

**TRATAMIENTO DE LODOS:**

CO: Consorcio  
EM: Empresa municipal  
EP: Empresa pública no municipal  
MA: Mancomunidad

MU: Municipal

NO: No hay tratamiento  
OT: Otros  
PV: Privada  
VE: Vecinal

**RECOGIDA DE BASURAS**

	Tm/año	Nº contenedores	Calidad	Gestión
No seleccionada	14,80	2	Adecuado	Otros
Papel	0,00	0		
Vidrio	0,90	1	Adecuado	Otros
Plástico	0,00	0		
Pilas	0,00	0		
Otros	0,00	0		

**EQUIPAMIENTOS**

Superficie total dedicada 1.293 m2

Nº instalaciones	Tipo	m2 sup. cubierta	Estado			
			B	E	R	M
1	IDEP	0	1	0	0	0
3	CCES	460	3	0	0	0
0	PJNA	0	0	0	0	0
0	LMFE	0	0	0	0	0
0	MATA	0	0	0	0	0
1	CEME	224	0	0	0	1
0	TANA	0	0	0	0	0
1	CSAN	111	1	0	0	0
0	CASI	0	0	0	0	0
0	CENS	0	0	0	0	0
0	EXTI	0	0	0	0	0
2	AYUN	395	2	0	0	0
2	EPSU	103	2	0	0	0

**Total instalaciones núcleo: 10**

**INSTALACIONES DE ELIMINACIÓN Y TRATAMIENTO DE RESIDUOS**

	Vertederos			Almacenamiento		Plantas Tratamiento				EST	OTR
	VIN	VCS	VCC	PLV	PCE	ISA	ICA	PTC	PTI		
En núcleo	1	1	0	0	0	0	0	0	0	0	0

VIN: Vertedero incontrolado  
VCS: Vertedero controlado sin aprovechamiento  
VCC: Vertedero controlado con explotación de biogas  
PLV: Punto limpio, verde ó ecoparque  
PCE: Planta de clasificación de envases  
ISA: Incineradoras sin aprovechamiento  
ICA: Incineradoras con aprovechamiento  
PTC: Planta de compostaje  
PTI: Planta de tratamiento integrado  
EST: Estación de transferencia  
OTR: Otros tipos

IDEP: Instalaciones deportivas  
CCES: Centros culturales  
PJNA: Parques y jardines  
LMFE: Lonjas, mercados y ferias  
MATA: Mataderos  
CEME: Cementerios  
TANA: Tanatorios  
CSAN: Centros sanitarios  
CASI: Centros asistenciales  
CENS: Centros de enseñanza  
EXTI: Extinción de incendios  
AYUN: Edificios administrativos  
EPSU: Edificios públicos sin uso