ENCUESTA DE INFRAESTRUCTURA Y EQUIPAMIENTOS LOCALES

Diputación Provincial de SORIA

Municipio: **VALDERRODILLA** Código INE: **197**

Núcleo: **VALDERRODILLA** Código INE: **197000201**

Población		Nº de viviendas	Plazas hoteleras
Residente	Estacional		
41	180	67	0

Altitud (m.): 936

Km2 en el término municipal: 6,18

INFRAESTRUCTURA VIARIA

CA: Calles y Plazas **TR**: Travesías **OT**: Otros viarios

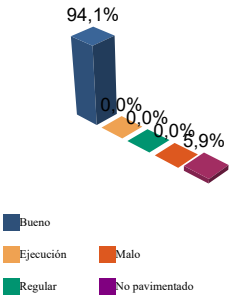

	CA	TR	OT	% nuc	% prov
Bueno	10.196	0	0	94,1	70,4
Ejecución	0	0	0	0,0	0,1
Regular	0	0	0	0,0	12,3
Malo	0	0	0	0,0	2,8
No pavimentado	635	0	0	5,9	14,4
TOTAL	10.831	0	0	100%	100%

(unidades en m2)

Número de viviendas deficitarias: 0

ALUMBRADO

Nº de puntos	69
Potencia instalada (Kw):	2,0
Nº de viviendas deficitarias	0
Longitud deficitaria	0

Calidad del servicio: Bueno

ABASTECIMIENTO DE AGUA

Calidad del servicio	B
Año de instalación	1973
Restricciones de agua	NO
Utilización de cisterna	NO

			Bueno	Ejecución	Regular	Malo
Nº de captaciones	0	Estado (%)	0,0	0,0	0,0	0,0
Longitud conducción	1.299 m	Estado (%)	75,0	0,0	7,1	17,9
Capacidad depósitos	70 m3	Estado (%)	100,0	0,0	0,0	0,0
Nº de potabilizadoras	1	Estado (%)	0,0	0,0	0,0	0,0

RED DE DISTRIBUCIÓN

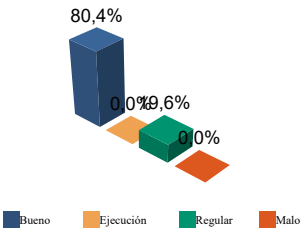

	Longitud	% nuc	% prov
Bueno	796	80,4	77,9
Ejecución	0	0,0	0,0
Regular	194	19,6	10,8
Malo	0	0,0	11,3

TOTAL: **990** **metros**

Consumo de invierno (m3/día)	9
Consumo de verano (m3/día)	45
Pérdidas de red	0 %
Nº de viviendas con exceso de presión	0
Nº de viviendas con déficit de presión	0

Viviendas conectadas:	65
Viviendas no conectadas:	1

DÉFICITS

Nº de viviendas deficitarias:	0
Longitud del déficit (m):	0
Población residente:	0
Población estacional:	0

AUTÓNOMAS

Nº de viviendas autónomas:	1
Población residente:	2
Población estacional:	4

INFORME DE NÚCLEO

Fecha del informe: 3 de junio de 2024

Diputación Provincial de SORIA

Municipio: **VALDERRODILLA** Código INE: **197**

Núcleo: **VALDERRODILLA** Código INE: **197000201**

SANEAMIENTO Y DEPURACIÓN

Calidad del servicio	Bueno
Caudal tratado (m3/año)	0
Caudal desaguado (m3/año)	5327

			Bueno	Ejecución	Regular	Malo
Longitud emisarios	208 m	Estado (%)	100,0	0,0	0,0	0,0
Longitud colectores	322 m	Estado (%)	100,0	0,0	0,0	0,0
Nº de depuradoras	0	Capacidad (m3/año):			0	

RAMALES

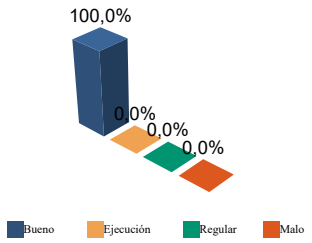

	Longitud	% nuc	% prov
Bueno	696	100,0	88,4
Ejecución	0	0,0	0,0
Regular	0	0,0	6,5
Malo	0	0,0	5,1

TOTAL: **696 metros**

Viviendas conectadas:	65
Viviendas no conectadas:	1
DÉFICITS	
Nº de viviendas deficitarias:	1
Longitud del déficit (m):	100
Población residente:	2
Población estacional:	3
AUTÓNOMAS	
Nº de viviendas autónomas:	1
Población residente:	2
Población estacional:	3
Sistema utilizado:	Fosa séptica

DEPURACIÓN

	SP	FM	IF	FE	EI	AB	VI	IN	OT	CE
Problemas en depuradora	0	0	0	0	0	0	0	0	0	0
Tratamiento Lodos										
Destino final Lodos (%)	Agricultura con compostaje: Agricultura sin compostaje: Incinerar: Vertederos: Otros:									

PROBLEMAS EN DEPUR.:
SP: Sin problemas
FM: Falta de mantenimiento
IF: Infradimensionamiento
FE: Falta de elementos básicos
AB: Abandonada o sin uso
VI: Vertidos industriales
IN: Sistema inadecuado
OT: Otros
CE: Costes elevados

TRATAMIENTO DE LODOS:
CO: Consorcio
EM: Empresa municipal
EP: Empresa pública no municipal
MA: Mancomunidad
MU: Municipal
NO: No hay tratamiento
OT: Otros
PV: Privada
VE: Vecinal

RECOGIDA DE BASURAS

	Tm/año	Nº contenedores	Calidad	Gestión
No seleccionada	18,30	2	Adecuado	Municipal contratada
Papel	0,00	0		
Vidrio	1,20	1	Adecuado	Otros
Plástico	0,00	0		
Pilas	0,00	0		
Otros	0,00	0		

INSTALACIONES DE ELIMINACIÓN Y TRATAMIENTO DE RESIDUOS

	Vertederos			Almacenamiento		Plantas Tratamiento					
	VIN	VCS	VCC	PLV	PCE	ISA	ICA	PTC	PTI	EST	OTR
En núcleo	0	0	0	0	0	0	0	0	0	0	0

VIN: Vertedero incontrolado
VCS: Vertedero controlado sin aprovechamiento
VCC: Vertedero controlado con explotación de biogas
PLV: Punto limpio, verde ó ecoparque
PCE: Planta de clasificación de envases
ISA: Incineradoras sin aprovechamiento
ICA: Incineradoras con aprovechamiento
PTC: Planta de compostaje
PTI: Planta de tratamiento integrado
EST: Estación de transferencia
OTR: Otros tipos

EQUIPAMIENTOS

Superficie total dedicada 3.435 m2

Nº instalaciones	Tipo	m2 sup. cubierta	Estado			
			B	E	R	M
2	IDEP	0	1	0	1	0
2	CCES	182	2	0	0	0
2	PJNA	1.410	1	0	0	1
0	LMFE	0	0	0	0	0
0	MATA	0	0	0	0	0
1	CEME	885	1	0	0	0
0	TANA	0	0	0	0	0
1	CSAN	82	1	0	0	0
0	CASI	0	0	0	0	0
0	CENS	0	0	0	0	0
0	EXTI	0	0	0	0	0
4	AYUN	814	4	0	0	0
2	EPSU	62	1	0	1	0

Total instalaciones núcleo: **14**

IDEP: Instalaciones deportivas
CCES: Centros culturales
PJNA: Parques y jardines
LMFE: Lonjas, mercados y ferias
MATA: Mataderos
CEME: Cementerios
TANA: Tanatorios
CSAN: Centros sanitarios
CASI: Centros asistenciales
CENS: Centros de enseñanza
EXTI: Extinción de incendios
AYUN: Edificios administrativos
EPSU: Edificios públicos sin uso