
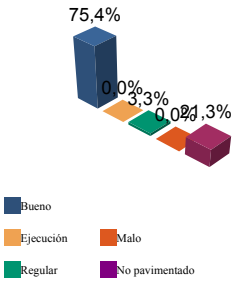


**ENCUESTA DE INFRAESTRUCTURA Y EQUIPAMIENTOS LOCALES**

<b>Diputación Provincial de SORIA</b>	Municipio: <b>VALTAJEROS</b>	Código INE: <b>198</b>	Altitud (m.): 1261  Km2 en el término municipal: 3	
	Núcleo: <b>VALTAJEROS</b>	Código INE: <b>198000101</b>		

Población		Nº de viviendas	Plazas hoteleras
Residente	Estacional		
25	275	77	0

<p><b>INFRAESTRUCTURA VIARIA</b></p> <p>CA: Calles y Plazas TR: Travesías OT: Otros viarios</p>  <table border="1" style="width:100%; border-collapse: collapse; margin-top: 10px;"> <thead> <tr> <th></th> <th>CA</th> <th>TR</th> <th>OT</th> <th>% nuc</th> <th>% prov</th> </tr> </thead> <tbody> <tr> <td>Bueno</td> <td style="text-align: right;">6.784</td> <td style="text-align: center;">0</td> <td style="text-align: center;">0</td> <td style="text-align: center;">75,4</td> <td style="text-align: center;">65,2</td> </tr> <tr> <td>Ejecución</td> <td style="text-align: center;">0</td> <td style="text-align: center;">0</td> <td style="text-align: center;">0</td> <td style="text-align: center;">0,0</td> <td style="text-align: center;">0,0</td> </tr> <tr> <td>Regular</td> <td style="text-align: center;">301</td> <td style="text-align: center;">0</td> <td style="text-align: center;">0</td> <td style="text-align: center;">3,3</td> <td style="text-align: center;">13,7</td> </tr> <tr> <td>Malo</td> <td style="text-align: center;">0</td> <td style="text-align: center;">0</td> <td style="text-align: center;">0</td> <td style="text-align: center;">0,0</td> <td style="text-align: center;">3,0</td> </tr> <tr> <td>No pavimentado</td> <td style="text-align: center;">1.913</td> <td style="text-align: center;">0</td> <td style="text-align: center;">0</td> <td style="text-align: center;">21,3</td> <td style="text-align: center;">18,1</td> </tr> <tr> <td><b>TOTAL</b></td> <td style="text-align: center;"><b>8.998</b></td> <td style="text-align: center;"><b>0</b></td> <td style="text-align: center;"><b>0</b></td> <td style="text-align: center;"><b>100%</b></td> <td style="text-align: center;"><b>100%</b></td> </tr> </tbody> </table> <p>Número de viviendas deficitarias: 0 (unidades en m2)</p>		CA	TR	OT	% nuc	% prov	Bueno	6.784	0	0	75,4	65,2	Ejecución	0	0	0	0,0	0,0	Regular	301	0	0	3,3	13,7	Malo	0	0	0	0,0	3,0	No pavimentado	1.913	0	0	21,3	18,1	<b>TOTAL</b>	<b>8.998</b>	<b>0</b>	<b>0</b>	<b>100%</b>	<b>100%</b>	<p><b>ALUMBRADO</b></p> <table border="1" style="width:100%; border-collapse: collapse; margin-top: 10px;"> <tr> <td>Nº de puntos</td> <td style="text-align: center;">28</td> </tr> <tr> <td>Potencia instalada (Kw):</td> <td style="text-align: center;">2,0</td> </tr> <tr> <td>Nº de viviendas deficitarias</td> <td style="text-align: center;">6</td> </tr> <tr> <td>Longitud deficitaria</td> <td style="text-align: center;">65</td> </tr> </table> <p>Calidad del servicio: <b>Bueno</b></p>	Nº de puntos	28	Potencia instalada (Kw):	2,0	Nº de viviendas deficitarias	6	Longitud deficitaria	65
	CA	TR	OT	% nuc	% prov																																														
Bueno	6.784	0	0	75,4	65,2																																														
Ejecución	0	0	0	0,0	0,0																																														
Regular	301	0	0	3,3	13,7																																														
Malo	0	0	0	0,0	3,0																																														
No pavimentado	1.913	0	0	21,3	18,1																																														
<b>TOTAL</b>	<b>8.998</b>	<b>0</b>	<b>0</b>	<b>100%</b>	<b>100%</b>																																														
Nº de puntos	28																																																		
Potencia instalada (Kw):	2,0																																																		
Nº de viviendas deficitarias	6																																																		
Longitud deficitaria	65																																																		

<b>ABASTECIMIENTO DE AGUA</b>	Bueno    Ejecución    Regular    Malo
-------------------------------	---------------------------------------

Calidad del servicio	M							
Año de instalación	1984	Nº de captaciones	1	Estado (%)	100,0	0,0	0,0	0,0
Restricciones de agua	NO	Longitud conducción	476 m	Estado (%)	100,0	0,0	0,0	0,0
Utilización de cisterna	NO	Capacidad depósitos	46 m3	Estado (%)	100,0	0,0	0,0	0,0
		Nº de potabilizadoras	1	Estado (%)	100,0	0,0	0,0	0,0

<b>RED DE DISTRIBUCIÓN</b>		
----------------------------	--	--

	Longitud	% nuc	% prov
Bueno	887	100,0	74,7
Ejecución	0	0,0	0,0
Regular	0	0,0	12,3
Malo	0	0,0	13,0
<b>TOTAL:</b>	<b>887 metros</b>		

Consumo de invierno (m3/día)	5
Consumo de verano (m3/día)	68
Pérdidas de red	0 %
Nº de viviendas con exceso de presión	0
Nº de viviendas con déficit de presión	6

Viviendas conectadas: 77

Viviendas no conectadas: 0

**DÉFICITS**

Nº de viviendas deficitarias: 0

Longitud del déficit (m): 0

Población residente: 0

Población estacional: 0

**AUTÓNOMAS**

Nº de viviendas autónomas: 0

Población residente: 0

Población estacional: 0

**Diputación  
Provincial de  
SORIA**

Municipio: **VALTAJEROS**

Código INE: **198**

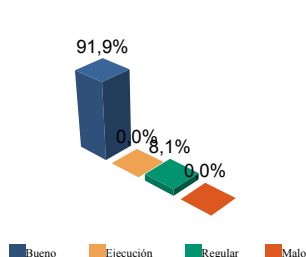
Núcleo: **VALTAJEROS**

Código INE: **198000101**

**SANEAMIENTO Y DEPURACIÓN**

		Buena	Ejecución	Regular	Malo			
Calidad del servicio	Buena	Longitud emisarios	176 m	Estado (%)	100,0	0,0	0,0	0,0
Caudal tratado (m3/año)	0	Longitud colectores	341 m	Estado (%)	100,0	0,0	0,0	0,0
Caudal desaguado (m3/año)	6097	Nº de depuradoras	0	Capacidad (m3/año):	0			

**RAMALES**



	Longitud	% nuc	% prov
Buena	667	91,9	76,2
Ejecución	0	0,0	0,0
Regular	59	8,1	7,5
Malo	0	0,0	16,3

**TOTAL: 726 metros**

Viviendas conectadas: 77

Viviendas no conectadas: 0

**DÉFICITS**

Nº de viviendas deficitarias: 0

Longitud del déficit (m): 0

Población residente: 0

Población estacional: 0

**AUTÓNOMAS**

Nº de viviendas autónomas:

Población residente:

Población estacional:

Sistema utilizado:

**DEPURACIÓN**

	SP	FM	IF	FE	EI	AB	VI	IN	OT	CE	
Problemas en depuradora	0	0	0	0	0	0	0	0	0	0	
Tratamiento Lodos											
Destino final Lodos (%)	Agricultura con compostaje:					Agricultura sin compostaje:					
	Incinerar:					Vertederos:					Otros:

**PROBLEMAS EN DEPUR.:**

SP: Sin problemas  
FM: Falta de mantenimiento  
IF: Infradimensionamiento  
FE: Falta de elementos básicos

AB: Abandonada o sin uso

VI: Vertidos industriales  
IN: Sistema inadecuado  
OT: Otros  
CE: Costes elevados

**TRATAMIENTO DE LODOS:**

CO: Consorcio  
EM: Empresa municipal  
EP: Empresa pública no municipal  
MA: Mancomunidad

MU: Municipal

NO: No hay tratamiento  
OT: Otros  
PV: Privada  
VE: Vecinal

**RECOGIDA DE BASURAS**

	Tm/año	Nº contenedores	Calidad	Gestión
No seleccionada	24.6	3	Adecuado	Otros
Papel	0,0	0		
Vidrio	0,0	0		
Plástico	0,0	0		
Pilas	0,0	0		
Otros	0,0	0		

**EQUIPAMIENTOS**

Superficie total dedicada 1.956 m2

Nº instalaciones	Tipo	m2 sup. cubierta	Estado			
			B	E	R	M
1	IDEP	0	1	0	0	0
1	CCES	71	0	0	1	0
2	PJNA	729	1	0	1	0
0	LMFE	0	0	0	0	0
0	MATA	0	0	0	0	0
1	CEME	350	1	0	0	0
0	TANA	0	0	0	0	0
1	CSAN	65	0	0	1	0
0	CASI	0	0	0	0	0
0	CENS	0	0	0	0	0
0	EXTI	0	0	0	0	0
2	AYUN	275	1	0	1	0
4	EPSU	466	1	0	0	3

**INSTALACIONES DE ELIMINACIÓN Y  
TRATAMIENTO DE RESIDUOS**

	Vertederos			Almacenamiento		Plantas Tratamiento				EST	OTR
	VIN	VCS	VCC	PLV	PCE	ISA	ICA	PTC	PTI		
En núcleo	1	0	0	0	0	0	0	0	0	0	0

VIN: Vertedero incontrolado  
VCS: Vertedero controlado sin aprovechamiento  
VCC: Vertedero controlado con explotación de biogas  
PLV: Punto limpio, verde ó ecoparque  
PCE: Planta de clasificación de envases  
ISA: Incineradoras sin aprovechamiento  
ICA: Incineradoras con aprovechamiento  
PTC: Planta de compostaje  
PTI: Planta de tratamiento integrado  
EST: Estación de transferencia  
OTR: Otros tipos

IDEP: Instalaciones deportivas  
CCES: Centros culturales  
PJNA: Parques y jardines  
LMFE: Lonjas, mercados y ferias  
MATA: Mataderos  
CEME: Cementerios  
TANA: Tanatorios  
CSAN: Centros sanitarios  
CASI: Centros asistenciales  
CENS: Centros de enseñanza  
EXTI: Extinción de incendios  
AYUN: Edificios administrativos  
EPSU: Edificios públicos sin uso

**Total instalaciones núcleo: 12**