
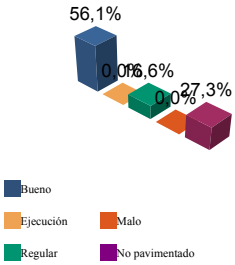


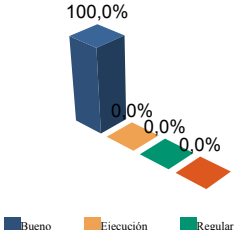
**ENCUESTA DE INFRAESTRUCTURA Y EQUIPAMIENTOS LOCALES**

<b>Diputación Provincial de SORIA</b>	Municipio: <b>BAYUBAS DE ARRIBA</b>	Código INE: <b>033</b>	Altitud (m.): 972  Km2 en el término municipal: 5.80	
	Núcleo: <b>VALVERDE DE LOS AJOS</b>	Código INE: <b>033000201</b>		

Población		Nº de viviendas	Plazas hoteleras
Residente	Estacional		
11	25	7	0

<p><b>INFRAESTRUCTURA VIARIA</b></p> <p>CA: Calles y Plazas TR: Travesías OT: Otros viarios</p>  <table border="1" style="width:100%; border-collapse: collapse; margin-top: 10px;"> <thead> <tr> <th></th> <th>CA</th> <th>TR</th> <th>OT</th> <th>% nuc</th> <th>% prov</th> </tr> </thead> <tbody> <tr> <td>Bueno</td> <td style="text-align: right;">2.297</td> <td style="text-align: center;">0</td> <td style="text-align: center;">0</td> <td style="text-align: right;">56,1</td> <td style="text-align: right;">65,2</td> </tr> <tr> <td>Ejecución</td> <td style="text-align: center;">0</td> <td style="text-align: center;">0</td> <td style="text-align: center;">0</td> <td style="text-align: right;">0,0</td> <td style="text-align: right;">0,0</td> </tr> <tr> <td>Regular</td> <td style="text-align: right;">677</td> <td style="text-align: center;">0</td> <td style="text-align: center;">0</td> <td style="text-align: right;">16,6</td> <td style="text-align: right;">13,7</td> </tr> <tr> <td>Malo</td> <td style="text-align: center;">0</td> <td style="text-align: center;">0</td> <td style="text-align: center;">0</td> <td style="text-align: right;">0,0</td> <td style="text-align: right;">3,0</td> </tr> <tr> <td>No pavimentado</td> <td style="text-align: right;">1.115</td> <td style="text-align: center;">0</td> <td style="text-align: center;">0</td> <td style="text-align: right;">27,3</td> <td style="text-align: right;">18,1</td> </tr> <tr> <td><b>TOTAL</b></td> <td style="text-align: right;"><b>4.088</b></td> <td style="text-align: center;"><b>0</b></td> <td style="text-align: center;"><b>0</b></td> <td style="text-align: right;"><b>100%</b></td> <td style="text-align: right;"><b>100%</b></td> </tr> </tbody> </table> <p>Número de viviendas deficitarias: 0 (unidades en m2)</p>		CA	TR	OT	% nuc	% prov	Bueno	2.297	0	0	56,1	65,2	Ejecución	0	0	0	0,0	0,0	Regular	677	0	0	16,6	13,7	Malo	0	0	0	0,0	3,0	No pavimentado	1.115	0	0	27,3	18,1	<b>TOTAL</b>	<b>4.088</b>	<b>0</b>	<b>0</b>	<b>100%</b>	<b>100%</b>	<p><b>ALUMBRADO</b></p> <table border="1" style="width:100%; border-collapse: collapse; margin-top: 10px;"> <tr> <td>Nº de puntos</td> <td style="text-align: right;">17</td> </tr> <tr> <td>Potencia instalada (Kw):</td> <td style="text-align: right;">2,0</td> </tr> <tr> <td>Nº de viviendas deficitarias</td> <td style="text-align: right;">0</td> </tr> <tr> <td>Longitud deficitaria</td> <td style="text-align: right;">0</td> </tr> </table> <p>Calidad del servicio: <b>Bueno</b></p>	Nº de puntos	17	Potencia instalada (Kw):	2,0	Nº de viviendas deficitarias	0	Longitud deficitaria	0
	CA	TR	OT	% nuc	% prov																																														
Bueno	2.297	0	0	56,1	65,2																																														
Ejecución	0	0	0	0,0	0,0																																														
Regular	677	0	0	16,6	13,7																																														
Malo	0	0	0	0,0	3,0																																														
No pavimentado	1.115	0	0	27,3	18,1																																														
<b>TOTAL</b>	<b>4.088</b>	<b>0</b>	<b>0</b>	<b>100%</b>	<b>100%</b>																																														
Nº de puntos	17																																																		
Potencia instalada (Kw):	2,0																																																		
Nº de viviendas deficitarias	0																																																		
Longitud deficitaria	0																																																		

<b>ABASTECIMIENTO DE AGUA</b>	Bueno Ejecución Regular Malo																																				
<table border="1" style="width:100%; border-collapse: collapse;"> <tr> <td>Calidad del servicio</td> <td style="text-align: center;">B</td> </tr> <tr> <td>Año de instalación</td> <td style="text-align: center;">1971</td> </tr> <tr> <td>Restricciones de agua</td> <td style="text-align: center;">NO</td> </tr> <tr> <td>Utilización de cisterna</td> <td style="text-align: center;">NO</td> </tr> </table>	Calidad del servicio	B	Año de instalación	1971	Restricciones de agua	NO	Utilización de cisterna	NO	<table border="1" style="width:100%; border-collapse: collapse;"> <tr> <td>Nº de captaciones</td> <td style="text-align: center;">1</td> <td>Estado (%)</td> <td style="text-align: right;">100,0</td> <td style="text-align: right;">0,0</td> <td style="text-align: right;">0,0</td> <td style="text-align: right;">0,0</td> </tr> <tr> <td>Longitud conducción</td> <td style="text-align: right;">515 m</td> <td>Estado (%)</td> <td style="text-align: right;">100,0</td> <td style="text-align: right;">0,0</td> <td style="text-align: right;">0,0</td> <td style="text-align: right;">0,0</td> </tr> <tr> <td>Capacidad depósitos</td> <td style="text-align: right;">20 m3</td> <td>Estado (%)</td> <td style="text-align: right;">100,0</td> <td style="text-align: right;">0,0</td> <td style="text-align: right;">0,0</td> <td style="text-align: right;">0,0</td> </tr> <tr> <td>Nº de potabilizadoras</td> <td style="text-align: center;">1</td> <td>Estado (%)</td> <td style="text-align: right;">100,0</td> <td style="text-align: right;">0,0</td> <td style="text-align: right;">0,0</td> <td style="text-align: right;">0,0</td> </tr> </table>	Nº de captaciones	1	Estado (%)	100,0	0,0	0,0	0,0	Longitud conducción	515 m	Estado (%)	100,0	0,0	0,0	0,0	Capacidad depósitos	20 m3	Estado (%)	100,0	0,0	0,0	0,0	Nº de potabilizadoras	1	Estado (%)	100,0	0,0	0,0	0,0
Calidad del servicio	B																																				
Año de instalación	1971																																				
Restricciones de agua	NO																																				
Utilización de cisterna	NO																																				
Nº de captaciones	1	Estado (%)	100,0	0,0	0,0	0,0																															
Longitud conducción	515 m	Estado (%)	100,0	0,0	0,0	0,0																															
Capacidad depósitos	20 m3	Estado (%)	100,0	0,0	0,0	0,0																															
Nº de potabilizadoras	1	Estado (%)	100,0	0,0	0,0	0,0																															

<b>RED DE DISTRIBUCIÓN</b>	Longitud % nuc % prov																					
	<table border="1" style="width:100%; border-collapse: collapse;"> <tr> <td>Bueno</td> <td style="text-align: right;">367</td> <td style="text-align: right;">100,0</td> <td style="text-align: right;">74,7</td> </tr> <tr> <td>Ejecución</td> <td style="text-align: center;">0</td> <td style="text-align: right;">0,0</td> <td style="text-align: right;">0,0</td> </tr> <tr> <td>Regular</td> <td style="text-align: center;">0</td> <td style="text-align: right;">0,0</td> <td style="text-align: right;">12,3</td> </tr> <tr> <td>Malo</td> <td style="text-align: center;">0</td> <td style="text-align: right;">0,0</td> <td style="text-align: right;">13,0</td> </tr> <tr> <td><b>TOTAL:</b></td> <td colspan="3" style="text-align: center;"><b>367 metros</b></td> </tr> </table>	Bueno	367	100,0	74,7	Ejecución	0	0,0	0,0	Regular	0	0,0	12,3	Malo	0	0,0	13,0	<b>TOTAL:</b>	<b>367 metros</b>			Viviendas conectadas: 7 Viviendas no conectadas: 0  <p style="text-align: center;"><b>DÉFICITS</b></p> Nº de viviendas deficitarias: 0 Longitud del déficit (m): 0 Población residente: 0 Población estacional: 0
Bueno	367	100,0	74,7																			
Ejecución	0	0,0	0,0																			
Regular	0	0,0	12,3																			
Malo	0	0,0	13,0																			
<b>TOTAL:</b>	<b>367 metros</b>																					

Consumo de invierno (m3/día)	2
Consumo de verano (m3/día)	6
Pérdidas de red	0 %
Nº de viviendas con exceso de presión	0
Nº de viviendas con déficit de presión	0

<b>AUTÓNOMAS</b>	
Nº de viviendas autónomas:	0
Población residente:	0
Población estacional:	0

**Diputación  
Provincial de  
SORIA**

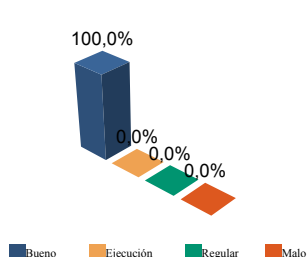
Municipio: **BAYUBAS DE ARRIBA**  
Núcleo: **VALVERDE DE LOS AJOS**

Código INE: **033**  
Código INE: **033000201**

**SANEAMIENTO Y DEPURACIÓN**

		Buena	Ejecución	Regular	Malo			
Calidad del servicio	Buena	Longitud emisarios	218 m	Estado (%)	100,0	0,0	0,0	0,0
Caudal tratado (m3/año)	0	Longitud colectores	328 m	Estado (%)	100,0	0,0	0,0	0,0
Caudal desaguado (m3/año)	878	Nº de depuradoras	0	Capacidad (m3/año):	0			

**RAMALES**



	Longitud	% nuc	% prov
Buena	169	100,0	76,2
Ejecución	0	0,0	0,0
Regular	0	0,0	7,5
Malo	0	0,0	16,3

**TOTAL: 169 metros**

Viviendas conectadas: 7  
Viviendas no conectadas: 0

**DÉFICITS**

Nº de viviendas deficitarias: 0  
Longitud del déficit (m): 0  
Población residente: 0  
Población estacional: 0

**AUTÓNOMAS**

Nº de viviendas autónomas:  
Población residente:  
Población estacional:  
Sistema utilizado:

**DEPURACIÓN**

	SP	FM	IF	FE	EI	AB	VI	IN	OT	CE
Problemas en depuradora	0	0	0	0	0	0	0	0	0	0
Tratamiento Lodos										
Destino final Lodos (%)	Agricultura con compostaje:					Agricultura sin compostaje:				
	Incinerar:					Vertederos:			Otros:	

**PROBLEMAS EN DEPUR.:**

SP: Sin problemas  
FM: Falta de mantenimiento  
IF: Infradimensionamiento  
FE: Falta de elementos básicos

**AB: Abandonada o sin uso**

VI: Vertidos industriales  
IN: Sistema inadecuado  
OT: Otros  
CE: Costes elevados

**TRATAMIENTO DE LODOS:**

CO: Consorcio  
EM: Empresa municipal  
EP: Empresa pública no municipal  
MA: Mancomunidad

**MU: Municipal**

NO: No hay tratamiento  
OT: Otros  
PV: Privada  
VE: Vecinal

**RECOGIDA DE BASURAS**

	Tm/año	Nº contenedores	Calidad	Gestión
No seleccionada	0	0		
Papel	0,0	0		
Vidrio	0,0	0		
Plástico	0,0	0		
Pilas	0,0	0		
Otros	0,0	0		

**EQUIPAMIENTOS**

Superficie total dedicada 410 m2

Nº instalaciones	Tipo	m2 sup. cubierta	Estado			
			B	E	R	M
0	IDEP	0	0	0	0	0
1	CCES	68	1	0	0	0
0	PJNA	0	0	0	0	0
0	LMFE	0	0	0	0	0
0	MATA	0	0	0	0	0
1	CEME	66	0	0	1	0
0	TANA	0	0	0	0	0
0	CSAN	0	0	0	0	0
0	CASI	0	0	0	0	0
0	CENS	0	0	0	0	0
0	EXTI	0	0	0	0	0
2	AYUN	276	2	0	0	0
0	EPSU	0	0	0	0	0

**Total instalaciones núcleo: 4**

**INSTALACIONES DE ELIMINACIÓN Y  
TRATAMIENTO DE RESIDUOS**

	Vertederos			Almacenamiento		Plantas Tratamiento				EST	OTR
	VIN	VCS	VCC	PLV	PCE	ISA	ICA	PTC	PTI		
En núcleo	1	0	0	0	0	0	0	0	0	0	0

VIN: Vertedero incontrolado  
VCS: Vertedero controlado sin aprovechamiento  
VCC: Vertedero controlado con explotación de biogas  
PLV: Punto limpio, verde ó ecoparque  
PCE: Planta de clasificación de envases  
ISA: Incineradoras sin aprovechamiento  
ICA: Incineradoras con aprovechamiento  
PTC: Planta de compostaje  
PTI: Planta de tratamiento integrado  
EST: Estación de transferencia  
OTR: Otros tipos

IDEP: Instalaciones deportivas  
CCES: Centros culturales  
PJNA: Parques y jardines  
LMFE: Lonjas, mercados y ferias  
MATA: Mataderos  
CEME: Cementerios  
TANA: Tanatorios  
CSAN: Centros sanitarios  
CASI: Centros asistenciales  
CENS: Centros de enseñanza  
EXTI: Extinción de incendios  
AYUN: Edificios administrativos  
EPSU: Edificios públicos sin uso