


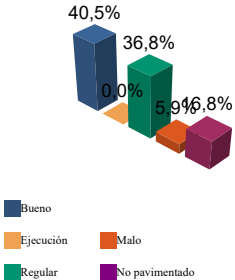
ENCUESTA DE INFRAESTRUCTURA Y EQUIPAMIENTOS LOCALES

Diputación Provincial de SORIA	Municipio: ARCOS DE JALON	Código INE: 025	Altitud (m.): 1033 Km2 en el término municipal: 151.03	
	Núcleo: VELILLA DE MEDINACELI	Código INE: 025001201		

Población		Nº de viviendas	Plazas hoteleras
Residente	Estacional		
14	300	128	0

INFRAESTRUCTURA VIARIA

CA: Calles y Plazas TR: Travesías OT: Otros viarios



	CA	TR	OT	% nuc	% prov
Bueno	5.633	0	0	40,5	69,9
Ejecución	0	0	0	0,0	0,1
Regular	5.122	0	0	36,8	12,4
Malo	827	0	0	5,9	2,9
No pavimentado	2.345	0	0	16,8	14,7
TOTAL	13.927	0	0	100%	100%

Número de viviendas deficitarias: 5 (unidades en m2)

ALUMBRADO

Nº de puntos	38
Potencia instalada (Kw):	1,0
Nº de viviendas deficitarias	6
Longitud deficitaria	125

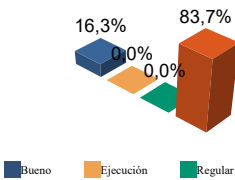
Calidad del servicio: **Bueno**

ABASTECIMIENTO DE AGUA

Calidad del servicio	M
Año de instalación	1968
Restricciones de agua	NO
Utilización de cisterna	NO

		Bueno	Ejecución	Regular	Malo
Nº de captaciones	0	0,0	0,0	0,0	0,0
Longitud conducción	1.434 m	40,9	0,0	0,0	59,1
Capacidad depósitos	30 m3	0,0	0,0	100,0	0,0
Nº de potabilizadoras	1	0,0	0,0	0,0	0,0

RED DE DISTRIBUCIÓN



	Longitud	% nuc	% prov
Bueno	263	16,3	77,4
Ejecución	0	0,0	0,0
Regular	0	0,0	11,0
Malo	1.357	83,7	11,6
TOTAL:	1.621 metros		

Consumo de invierno (m3/día)	3
Consumo de verano (m3/día)	75
Pérdidas de red	0 %
Nº de viviendas con exceso de presión	0
Nº de viviendas con déficit de presión	0

Viviendas conectadas: 128

Viviendas no conectadas: 0

DÉFICITS

Nº de viviendas deficitarias: 0

Longitud del déficit (m): 0

Población residente: 0

Población estacional: 0

AUTÓNOMAS

Nº de viviendas autónomas: 0

Población residente: 0

Población estacional: 0

**Diputación
Provincial de
SORIA**

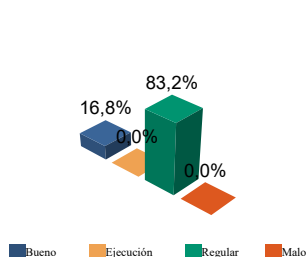
Municipio: **ARCOS DE JALON**
Núcleo: **VELILLA DE MEDINACELI**

Código INE: **025**
Código INE: **025001201**

SANEAMIENTO Y DEPURACIÓN

		Ejecución						
		Buena	Regular	Mala				
Calidad del servicio	Regular	Longitud emisarios	502 m	Estado (%)	99,0	0,0	1,0	0,0
Caudal tratado (m3/año)	0	Longitud colectores	360 m	Estado (%)	33,3	0,0	66,7	0,0
Caudal desaguado (m3/año)	6208	Nº de depuradoras	0	Capacidad (m3/año):	0			

RAMALES



	Longitud	% nuc	% prov
Buena	145	16,8	88,2
Ejecución	0	0,0	0,0
Regular	718	83,2	6,6
Mala	0	0,0	5,2

TOTAL: 862 metros

Viviendas conectadas: 125
Viviendas no conectadas: 0

DÉFICITS

Nº de viviendas deficitarias: 0
Longitud del déficit (m): 0
Población residente: 0
Población estacional: 0

AUTÓNOMAS

Nº de viviendas autónomas: 3
Población residente: 6
Población estacional: 6
Sistema utilizado: Pozo negro

DEPURACIÓN

	SP	FM	IF	FE	EI	AB	VI	IN	OT	CE	
Problemas en depuradora	0	0	0	0	0	0	0	0	0	0	
Tratamiento Lodos											
Destino final Lodos (%)	Agricultura con compostaje:					Agricultura sin compostaje:					
	Incinerar:					Vertederos:					Otros:

PROBLEMAS EN DEPUR.:

SP: Sin problemas
FM: Falta de mantenimiento
IF: Infradimensionamiento
FE: Falta de elementos básicos

AB: Abandonada o sin uso

VI: Vertidos industriales
IN: Sistema inadecuado
OT: Otros
CE: Costes elevados

TRATAMIENTO DE LODOS:

CO: Consorcio
EM: Empresa municipal
EP: Empresa pública no municipal
MA: Mancomunidad

MU: Municipal

NO: No hay tratamiento
OT: Otros
PV: Privada
VE: Vecinal

RECOGIDA DE BASURAS

	Tm/año	Nº contenedores	Calidad	Gestión
No seleccionada	20,20	1	Inadecuado	Municipal contratada
Papel	0,00	0		
Vidrio	1,30	1	Adecuado	Otros
Plástico	0,00	0		
Pilas	0,00	0		
Otros	0,00	0		

EQUIPAMIENTOS

Superficie total dedicada 4.327 m2

Nº instalaciones	Tipo	m2 sup. cubierta	Estado			
			B	E	R	M
1	IDEP	0	1	0	0	0
1	CCES	86	1	0	0	0
1	PJNA	3.000	1	0	0	0
0	LMFE	0	0	0	0	0
0	MATA	0	0	0	0	0
1	CEME	800	0	0	0	1
0	TANA	0	0	0	0	0
1	CSAN	23	0	0	0	1
0	CASI	0	0	0	0	0
0	CENS	0	0	0	0	0
0	EXTI	0	0	0	0	0
0	AYUN	0	0	0	0	0
4	EPSU	418	0	0	3	1

Total instalaciones núcleo:

9

INSTALACIONES DE ELIMINACIÓN Y TRATAMIENTO DE RESIDUOS

	Vertederos			Almacenamiento		Plantas Tratamiento				EST	OTR
	VIN	VCS	VCC	PLV	PCE	ISA	ICA	PTC	PTI		

VIN: Vertedero incontrolado
VCS: Vertedero controlado sin aprovechamiento
VCC: Vertedero controlado con explotación de biogas
PLV: Punto limpio, verde ó ecoparque
PCE: Planta de clasificación de envases
ISA: Incineradoras sin aprovechamiento
ICA: Incineradoras con aprovechamiento
PTC: Planta de compostaje
PTI: Planta de tratamiento integrado
EST: Estación de transferencia
OTR: Otros tipos

IDEP: Instalaciones deportivas
CCES: Centros culturales
PJNA: Parques y jardines
LMFE: Lonjas, mercados y ferias
MATA: Mataderos
CEME: Cementerios
TANA: Tanatorios
CSAN: Centros sanitarios
CASI: Centros asistenciales
CENS: Centros de enseñanza
EXTI: Extinción de incendios
AYUN: Edificios administrativos
EPSU: Edificios públicos sin uso