
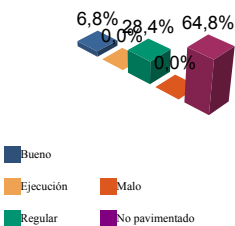


## ENCUESTA DE INFRAESTRUCTURA Y EQUIPAMIENTOS LOCALES

<b>Diputación Provincial de SORIA</b>	Municipio: <b>MIÑO DE MEDINACELI</b>	Código INE: <b>115</b>	Altitud (m.): 1227  Km2 en el término municipal: 9.10	
	Núcleo: <b>VENTOSA DEL DUCADO</b>	Código INE: <b>115000401</b>		

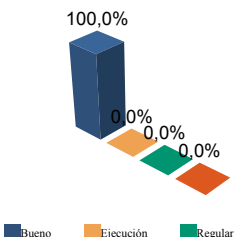
Población		Nº de viviendas	Plazas hoteleras
Residente	Estacional		
4	10	11	0

<h3>INFRAESTRUCTURA VIARIA</h3> <p style="text-align: center;">CA: Calles y Plazas TR: Travesías OT: Otros viarios</p> <div style="display: flex; align-items: center;">  <table border="1" style="margin-left: 20px;"> <thead> <tr> <th></th> <th>CA</th> <th>TR</th> <th>OT</th> <th>% nuc</th> <th>% prov</th> </tr> </thead> <tbody> <tr> <td>Bueno</td> <td>367</td> <td>0</td> <td>0</td> <td>6,8</td> <td>66,8</td> </tr> <tr> <td>Ejecución</td> <td>0</td> <td>0</td> <td>0</td> <td>0,0</td> <td>0,1</td> </tr> <tr> <td>Regular</td> <td>1.538</td> <td>0</td> <td>0</td> <td>28,4</td> <td>13,5</td> </tr> <tr> <td>Malo</td> <td>0</td> <td>0</td> <td>0</td> <td>0,0</td> <td>2,9</td> </tr> <tr> <td>No pavimentado</td> <td>3.097</td> <td>0</td> <td>416</td> <td>64,8</td> <td>16,7</td> </tr> <tr> <td><b>TOTAL</b></td> <td><b>5.002</b></td> <td><b>0</b></td> <td><b>416</b></td> <td><b>100%</b></td> <td><b>100%</b></td> </tr> </tbody> </table> <p style="text-align: right;">(unidades en m2)</p> <p>Número de viviendas deficitarias: <b>5</b></p> </div>		CA	TR	OT	% nuc	% prov	Bueno	367	0	0	6,8	66,8	Ejecución	0	0	0	0,0	0,1	Regular	1.538	0	0	28,4	13,5	Malo	0	0	0	0,0	2,9	No pavimentado	3.097	0	416	64,8	16,7	<b>TOTAL</b>	<b>5.002</b>	<b>0</b>	<b>416</b>	<b>100%</b>	<b>100%</b>	<h3>ALUMBRADO</h3> <table border="1" style="width: 100%; border-collapse: collapse;"> <tr> <td>Nº de puntos</td> <td style="text-align: center;">9</td> </tr> <tr> <td>Potencia instalada (Kw):</td> <td style="text-align: center;">1,0</td> </tr> <tr> <td>Nº de viviendas deficitarias</td> <td style="text-align: center;">0</td> </tr> <tr> <td>Longitud deficitaria</td> <td style="text-align: center;">0</td> </tr> </table> <p>Calidad del servicio: <b>Bueno</b></p>	Nº de puntos	9	Potencia instalada (Kw):	1,0	Nº de viviendas deficitarias	0	Longitud deficitaria	0
	CA	TR	OT	% nuc	% prov																																														
Bueno	367	0	0	6,8	66,8																																														
Ejecución	0	0	0	0,0	0,1																																														
Regular	1.538	0	0	28,4	13,5																																														
Malo	0	0	0	0,0	2,9																																														
No pavimentado	3.097	0	416	64,8	16,7																																														
<b>TOTAL</b>	<b>5.002</b>	<b>0</b>	<b>416</b>	<b>100%</b>	<b>100%</b>																																														
Nº de puntos	9																																																		
Potencia instalada (Kw):	1,0																																																		
Nº de viviendas deficitarias	0																																																		
Longitud deficitaria	0																																																		

<b>ABASTECIMIENTO DE AGUA</b>		Bueno Ejecución Regular Malo																												
Calidad del servicio	M	<table border="1" style="width: 100%; border-collapse: collapse;"> <tr> <td>Nº de captaciones</td> <td style="text-align: center;">1</td> <td>Estado (%)</td> <td style="text-align: center;">100,0</td> <td style="text-align: center;">0,0</td> <td style="text-align: center;">0,0</td> <td style="text-align: center;">0,0</td> </tr> <tr> <td>Longitud conducción</td> <td style="text-align: center;">258 m</td> <td>Estado (%)</td> <td style="text-align: center;">100,0</td> <td style="text-align: center;">0,0</td> <td style="text-align: center;">0,0</td> <td style="text-align: center;">0,0</td> </tr> <tr> <td>Capacidad depósitos</td> <td style="text-align: center;">15 m3</td> <td>Estado (%)</td> <td style="text-align: center;">100,0</td> <td style="text-align: center;">0,0</td> <td style="text-align: center;">0,0</td> <td style="text-align: center;">0,0</td> </tr> <tr> <td>Nº de potabilizadoras</td> <td style="text-align: center;">1</td> <td>Estado (%)</td> <td style="text-align: center;">100,0</td> <td style="text-align: center;">0,0</td> <td style="text-align: center;">0,0</td> <td style="text-align: center;">0,0</td> </tr> </table>	Nº de captaciones	1	Estado (%)	100,0	0,0	0,0	0,0	Longitud conducción	258 m	Estado (%)	100,0	0,0	0,0	0,0	Capacidad depósitos	15 m3	Estado (%)	100,0	0,0	0,0	0,0	Nº de potabilizadoras	1	Estado (%)	100,0	0,0	0,0	0,0
Nº de captaciones	1	Estado (%)	100,0	0,0	0,0	0,0																								
Longitud conducción	258 m	Estado (%)	100,0	0,0	0,0	0,0																								
Capacidad depósitos	15 m3	Estado (%)	100,0	0,0	0,0	0,0																								
Nº de potabilizadoras	1	Estado (%)	100,0	0,0	0,0	0,0																								
Año de instalación	1971																													
Restricciones de agua	NO																													
Utilización de cisterna	NO																													

	Longitud	% nuc	% prov
Bueno	118	100,0	76,3
Ejecución	0	0,0	0,0
Regular	0	0,0	11,6
Malo	0	0,0	12,1
<b>TOTAL:</b>	<b>118 metros</b>		



100,0%  
0,0%  
0,0%  
0,0%

■ Bueno ■ Ejecución ■ Regular ■ Malo

Viviendas conectadas: **11**

Viviendas no conectadas: **0**

**DÉFICITS**

Nº de viviendas deficitarias: **0**

Longitud del déficit (m): **0**

Población residente: **0**

Población estacional: **0**

**AUTÓNOMAS**

Nº de viviendas autónomas: **0**

Población residente: **0**

Población estacional: **0**

Consumo de invierno (m3/día)	1
Consumo de verano (m3/día)	2
Pérdidas de red	5 %
Nº de viviendas con exceso de presión	0
Nº de viviendas con déficit de presión	5

**Diputación  
Provincial de  
SORIA**

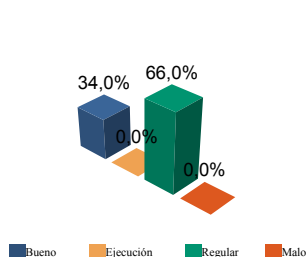
Municipio: **MIÑO DE MEDINACELI**  
Núcleo: **VENTOSA DEL DUCADO**

Código INE: **115**  
Código INE: **115000401**

**SANEAMIENTO Y DEPURACIÓN**

		Buena	Ejecución	Regular	Malo			
Calidad del servicio	Buena	Longitud emisarios	13 m	Estado (%)	0,0	0,0	100,0	0,0
Caudal tratado (m3/año)	381	Longitud colectores	134 m	Estado (%)	0,0	0,0	100,0	0,0
Caudal desaguado (m3/año)	381	Nº de depuradoras	1	Capacidad (m3/año):	0			

**RAMALES**



	Longitud	% nuc	% prov
Buena	20	34,0	88,0
Ejecución	0	0,0	0,0
Regular	39	66,0	6,7
Malo	0	0,0	5,3

**TOTAL: 59 metros**

Viviendas conectadas: 11  
Viviendas no conectadas: 0

**DÉFICITS**

Nº de viviendas deficitarias: 0  
Longitud del déficit (m): 0  
Población residente: 0  
Población estacional: 0

**AUTÓNOMAS**

Nº de viviendas autónomas:  
Población residente:  
Población estacional:  
Sistema utilizado:

**DEPURACIÓN**

	SP	FM	IF	FE	EI	AB	VI	IN	OT	CE
Problemas en depuradora	1	0	0	0	0	0	0	0	0	0
Tratamiento Lodos	NO									
Destino final Lodos (%)	Agricultura con compostaje: 0,0					Agricultura sin compostaje: 0,0				
	Incinerar: 0,0		Vertederos: 0,0			Otros: 0,0				

**PROBLEMAS EN DEPUR.:**

SP: Sin problemas  
FM: Falta de mantenimiento  
IF: Infradimensionamiento  
FE: Falta de elementos básicos

AB: Abandonada o sin uso  
VI: Vertidos industriales  
IN: Sistema inadecuado  
OT: Otros  
CE: Costes elevados

**TRATAMIENTO DE LODOS:**

CO: Consorcio  
EM: Empresa municipal  
EP: Empresa pública no municipal  
MA: Mancomunidad

MU: Municipal  
NO: No hay tratamiento  
OT: Otros  
PV: Privada  
VE: Vecinal

**RECOGIDA DE BASURAS**

	Tm/año	Nº contenedores	Calidad	Gestión
No seleccionada	0,00	0		
Papel	0,00	0		
Vidrio	0,00	0		
Plástico	0,00	0		
Pilas	0,00	0		
Otros	0,00	0		

**EQUIPAMIENTOS**

Superficie total dedicada 75 m2

Nº instalaciones	Tipo	m2 sup. cubierta	Estado			
			B	E	R	M
0	IDEP	0	0	0	0	0
0	CCES	0	0	0	0	0
0	PJNA	0	0	0	0	0
0	LMFE	0	0	0	0	0
0	MATA	0	0	0	0	0
1	CEME	75	0	0	0	1
0	TANA	0	0	0	0	0
0	CSAN	0	0	0	0	0
0	CASI	0	0	0	0	0
0	CENS	0	0	0	0	0
0	EXTI	0	0	0	0	0
0	AYUN	0	0	0	0	0
0	EPSU	0	0	0	0	0

**Total instalaciones núcleo: 1**

**INSTALACIONES DE ELIMINACIÓN Y TRATAMIENTO DE RESIDUOS**

	Vertederos			Almacenamiento		Plantas Tratamiento				EST	OTR
	VIN	VCS	VCC	PLV	PCE	ISA	ICA	PTC	PTI		
En núcleo	0	0	0	0	0	0	0	0	0	0	0

VIN: Vertedero incontrolado  
VCS: Vertedero controlado sin aprovechamiento  
VCC: Vertedero controlado con explotación de biogas  
PLV: Punto limpio, verde ó ecoparque  
PCE: Planta de clasificación de envases  
ISA: Incineradoras sin aprovechamiento  
ICA: Incineradoras con aprovechamiento  
PTC: Planta de compostaje  
PTI: Planta de tratamiento integrado  
EST: Estación de transferencia  
OTR: Otros tipos

IDEP: Instalaciones deportivas  
CCES: Centros culturales  
PJNA: Parques y jardines  
LMFE: Lonjas, mercados y ferias  
MATA: Mataderos  
CEME: Cementerios  
TANA: Tanatorios  
CSAN: Centros sanitarios  
CASI: Centros asistenciales  
CENS: Centros de enseñanza  
EXTI: Extinción de incendios  
AYUN: Edificios administrativos  
EPSU: Edificios públicos sin uso