
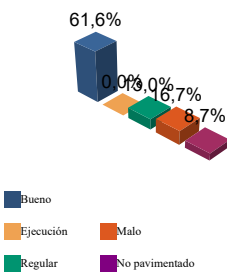


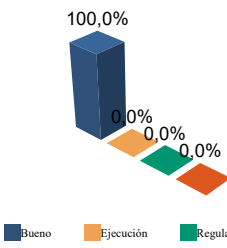
ENCUESTA DE INFRAESTRUCTURA Y EQUIPAMIENTOS LOCALES

Diputación Provincial de SORIA	Municipio: AREVALO DE LA SIERRA	Código INE: 027	Altitud (m.): 1255 Km2 en el término municipal: 15,73	
	Núcleo: VENTOSA DE LA SIERRA	Código INE: 027000301		

Población		Nº de viviendas	Plazas hoteleras
Residente	Estacional		
15	40	27	0

<h3>INFRAESTRUCTURA VIARIA</h3> <p style="text-align: center; font-size: small;">CA: Calles y Plazas TR: Travesías OT: Otros viarios</p> <div style="display: flex; align-items: flex-start;">  <table border="1" style="margin-left: 20px; border-collapse: collapse;"> <thead> <tr> <th></th> <th>CA</th> <th>TR</th> <th>OT</th> <th>% nuc</th> <th>% prov</th> </tr> </thead> <tbody> <tr> <td>Bueno</td> <td style="text-align: right;">4.774</td> <td style="text-align: center;">0</td> <td style="text-align: center;">0</td> <td style="text-align: center;">61,6</td> <td style="text-align: center;">70,4</td> </tr> <tr> <td>Ejecución</td> <td style="text-align: center;">0</td> <td style="text-align: center;">0</td> <td style="text-align: center;">0</td> <td style="text-align: center;">0,0</td> <td style="text-align: center;">0,1</td> </tr> <tr> <td>Regular</td> <td style="text-align: right;">1.007</td> <td style="text-align: center;">0</td> <td style="text-align: center;">0</td> <td style="text-align: center;">13,0</td> <td style="text-align: center;">12,3</td> </tr> <tr> <td>Malo</td> <td style="text-align: right;">1.294</td> <td style="text-align: center;">0</td> <td style="text-align: center;">0</td> <td style="text-align: center;">16,7</td> <td style="text-align: center;">2,8</td> </tr> <tr> <td>No pavimentado</td> <td style="text-align: right;">376</td> <td style="text-align: center;">0</td> <td style="text-align: center;">300</td> <td style="text-align: center;">8,7</td> <td style="text-align: center;">14,4</td> </tr> <tr> <td>TOTAL</td> <td style="text-align: right;">7.452</td> <td style="text-align: center;">0</td> <td style="text-align: center;">300</td> <td style="text-align: center;">100%</td> <td style="text-align: center;">100%</td> </tr> </tbody> </table> <p style="margin-top: 10px;">Número de viviendas deficitarias: 0 (unidades en m2)</p> </div> <td style="width: 40%; vertical-align: top;"> <h3>ALUMBRADO</h3> <table border="1" style="width: 100%; border-collapse: collapse;"> <tr> <td>Nº de puntos</td> <td style="text-align: center;">20</td> </tr> <tr> <td>Potencia instalada (Kw):</td> <td style="text-align: center;">3,0</td> </tr> <tr> <td>Nº de viviendas deficitarias</td> <td style="text-align: center;">0</td> </tr> <tr> <td>Longitud deficitaria</td> <td style="text-align: center;">0</td> </tr> </table> <p style="margin-top: 10px;">Calidad del servicio: Bueno</p> </td>		CA	TR	OT	% nuc	% prov	Bueno	4.774	0	0	61,6	70,4	Ejecución	0	0	0	0,0	0,1	Regular	1.007	0	0	13,0	12,3	Malo	1.294	0	0	16,7	2,8	No pavimentado	376	0	300	8,7	14,4	TOTAL	7.452	0	300	100%	100%	<h3>ALUMBRADO</h3> <table border="1" style="width: 100%; border-collapse: collapse;"> <tr> <td>Nº de puntos</td> <td style="text-align: center;">20</td> </tr> <tr> <td>Potencia instalada (Kw):</td> <td style="text-align: center;">3,0</td> </tr> <tr> <td>Nº de viviendas deficitarias</td> <td style="text-align: center;">0</td> </tr> <tr> <td>Longitud deficitaria</td> <td style="text-align: center;">0</td> </tr> </table> <p style="margin-top: 10px;">Calidad del servicio: Bueno</p>	Nº de puntos	20	Potencia instalada (Kw):	3,0	Nº de viviendas deficitarias	0	Longitud deficitaria	0
	CA	TR	OT	% nuc	% prov																																														
Bueno	4.774	0	0	61,6	70,4																																														
Ejecución	0	0	0	0,0	0,1																																														
Regular	1.007	0	0	13,0	12,3																																														
Malo	1.294	0	0	16,7	2,8																																														
No pavimentado	376	0	300	8,7	14,4																																														
TOTAL	7.452	0	300	100%	100%																																														
Nº de puntos	20																																																		
Potencia instalada (Kw):	3,0																																																		
Nº de viviendas deficitarias	0																																																		
Longitud deficitaria	0																																																		

<h3>ABASTECIMIENTO DE AGUA</h3>	Bueno Ejecución Regular Malo																																				
<table border="1" style="width: 100%; border-collapse: collapse;"> <tr> <td>Calidad del servicio</td> <td style="text-align: center;">B</td> </tr> <tr> <td>Año de instalación</td> <td style="text-align: center;">1980</td> </tr> <tr> <td>Restricciones de agua</td> <td style="text-align: center;">NO</td> </tr> <tr> <td>Utilización de cisterna</td> <td style="text-align: center;">NO</td> </tr> </table>	Calidad del servicio	B	Año de instalación	1980	Restricciones de agua	NO	Utilización de cisterna	NO	<table border="1" style="width: 100%; border-collapse: collapse;"> <tr> <td>Nº de captaciones</td> <td style="text-align: center;">1</td> <td>Estado (%)</td> <td style="text-align: center;">100,0</td> <td style="text-align: center;">0,0</td> <td style="text-align: center;">0,0</td> <td style="text-align: center;">0,0</td> </tr> <tr> <td>Longitud conducción</td> <td style="text-align: center;">2.277 m</td> <td>Estado (%)</td> <td style="text-align: center;">100,0</td> <td style="text-align: center;">0,0</td> <td style="text-align: center;">0,0</td> <td style="text-align: center;">0,0</td> </tr> <tr> <td>Capacidad depósitos</td> <td style="text-align: center;">35 m3</td> <td>Estado (%)</td> <td style="text-align: center;">100,0</td> <td style="text-align: center;">0,0</td> <td style="text-align: center;">0,0</td> <td style="text-align: center;">0,0</td> </tr> <tr> <td>Nº de potabilizadoras</td> <td style="text-align: center;">1</td> <td>Estado (%)</td> <td style="text-align: center;">100,0</td> <td style="text-align: center;">0,0</td> <td style="text-align: center;">0,0</td> <td style="text-align: center;">0,0</td> </tr> </table>	Nº de captaciones	1	Estado (%)	100,0	0,0	0,0	0,0	Longitud conducción	2.277 m	Estado (%)	100,0	0,0	0,0	0,0	Capacidad depósitos	35 m3	Estado (%)	100,0	0,0	0,0	0,0	Nº de potabilizadoras	1	Estado (%)	100,0	0,0	0,0	0,0
Calidad del servicio	B																																				
Año de instalación	1980																																				
Restricciones de agua	NO																																				
Utilización de cisterna	NO																																				
Nº de captaciones	1	Estado (%)	100,0	0,0	0,0	0,0																															
Longitud conducción	2.277 m	Estado (%)	100,0	0,0	0,0	0,0																															
Capacidad depósitos	35 m3	Estado (%)	100,0	0,0	0,0	0,0																															
Nº de potabilizadoras	1	Estado (%)	100,0	0,0	0,0	0,0																															

<h3>RED DE DISTRIBUCIÓN</h3>	Longitud % nuc % prov																					
	<table border="1" style="width: 100%; border-collapse: collapse;"> <tr> <td>Bueno</td> <td style="text-align: center;">603</td> <td style="text-align: center;">100,0</td> <td style="text-align: center;">77,9</td> </tr> <tr> <td>Ejecución</td> <td style="text-align: center;">0</td> <td style="text-align: center;">0,0</td> <td style="text-align: center;">0,0</td> </tr> <tr> <td>Regular</td> <td style="text-align: center;">0</td> <td style="text-align: center;">0,0</td> <td style="text-align: center;">10,8</td> </tr> <tr> <td>Malo</td> <td style="text-align: center;">0</td> <td style="text-align: center;">0,0</td> <td style="text-align: center;">11,3</td> </tr> <tr> <td>TOTAL:</td> <td colspan="3" style="text-align: center;">603 metros</td> </tr> </table>	Bueno	603	100,0	77,9	Ejecución	0	0,0	0,0	Regular	0	0,0	10,8	Malo	0	0,0	11,3	TOTAL:	603 metros			Viviendas conectadas: 27 Viviendas no conectadas: 0 <h4 style="text-align: center;">DÉFICITS</h4> Nº de viviendas deficitarias: 0 Longitud del déficit (m): 0 Población residente: 0 Población estacional: 0
Bueno	603	100,0	77,9																			
Ejecución	0	0,0	0,0																			
Regular	0	0,0	10,8																			
Malo	0	0,0	11,3																			
TOTAL:	603 metros																					

<table border="1" style="width: 100%; border-collapse: collapse;"> <tr> <td>Consumo de invierno (m3/día)</td> <td style="text-align: center;">3</td> </tr> <tr> <td>Consumo de verano (m3/día)</td> <td style="text-align: center;">10</td> </tr> <tr> <td>Pérdidas de red</td> <td style="text-align: center;">2 %</td> </tr> <tr> <td>Nº de viviendas con exceso de presión</td> <td style="text-align: center;">0</td> </tr> <tr> <td>Nº de viviendas con déficit de presión</td> <td style="text-align: center;">0</td> </tr> </table>	Consumo de invierno (m3/día)	3	Consumo de verano (m3/día)	10	Pérdidas de red	2 %	Nº de viviendas con exceso de presión	0	Nº de viviendas con déficit de presión	0	<h4 style="text-align: center;">AUTÓNOMAS</h4> Nº de viviendas autónomas: 0 Población residente: 0 Población estacional: 0
Consumo de invierno (m3/día)	3										
Consumo de verano (m3/día)	10										
Pérdidas de red	2 %										
Nº de viviendas con exceso de presión	0										
Nº de viviendas con déficit de presión	0										

**Diputación
Provincial de
SORIA**

Municipio: **AREVALO DE LA SIERRA**
Núcleo: **VENTOSA DE LA SIERRA**

Código INE: **027**
Código INE: **027000301**

SANEAMIENTO Y DEPURACIÓN

		Buena	Ejecución	Regular	Malo			
Calidad del servicio	Buena	Longitud emisarios	217 m	Estado (%)	100,0	0,0	0,0	0,0
Caudal tratado (m3/año)	1473	Longitud colectores	313 m	Estado (%)	100,0	0,0	0,0	0,0
Caudal desaguado (m3/año)	1473	Nº de depuradoras	1	Capacidad (m3/año):	0			

RAMALES



	Longitud	% nuc	% prov
Buena	248	100,0	88,4
Ejecución	0	0,0	0,0
Regular	0	0,0	6,5
Malo	0	0,0	5,1

TOTAL: 248 metros

Viviendas conectadas: 27
Viviendas no conectadas: 0

DÉFICITS

Nº de viviendas deficitarias: 0
Longitud del déficit (m): 0
Población residente: 0
Población estacional: 0

AUTÓNOMAS

Nº de viviendas autónomas:
Población residente:
Población estacional:
Sistema utilizado:

DEPURACIÓN

	SP	FM	IF	FE	EI	AB	VI	IN	OT	CE
Problemas en depuradora	1	0	0	0	0	0	0	0	0	0
Tratamiento Lodos	NO									
Destino final Lodos (%)	Agricultura con compostaje: 0,0					Agricultura sin compostaje: 0,0				
	Incinerar: 0,0		Vertederos: 0,0			Otros: 0,0				

PROBLEMAS EN DEPUR.:

SP: Sin problemas
FM: Falta de mantenimiento
IF: Infradimensionamiento
FE: Falta de elementos básicos

AB: Abandonada o sin uso

VI: Vertidos industriales
IN: Sistema inadecuado
OT: Otros
CE: Costes elevados

TRATAMIENTO DE LODOS:

CO: Consorcio
EM: Empresa municipal
EP: Empresa pública no municipal
MA: Mancomunidad

MU: Municipal

NO: No hay tratamiento
OT: Otros
PV: Privada
VE: Vecinal

RECOGIDA DE BASURAS

	Tm/año	Nº contenedores	Calidad	Gestión
No seleccionada	5,50	1	Adecuado	Otros
Papel	0,00	0		
Vidrio	0,00	0		
Plástico	0,00	0		
Pilas	0,00	0		
Otros	0,00	0		

EQUIPAMIENTOS

Superficie total dedicada 1.379 m2

Nº instalaciones	Tipo	m2 sup. cubierta	Estado			
			B	E	R	M
1	IDEP	0	1	0	0	0
1	CCES	49	1	0	0	0
1	PJNA	304	0	0	1	0
0	LMFE	0	0	0	0	0
0	MATA	0	0	0	0	0
1	CEME	213	0	0	0	1
0	TANA	0	0	0	0	0
1	CSAN	49	1	0	0	0
0	CASI	0	0	0	0	0
0	CENS	0	0	0	0	0
0	EXTI	0	0	0	0	0
1	AYUN	98	1	0	0	0
2	EPSU	666	1	0	0	1

Total instalaciones núcleo:

8

INSTALACIONES DE ELIMINACIÓN Y TRATAMIENTO DE RESIDUOS

	Vertederos			Almacenamiento		Plantas Tratamiento				EST	OTR
	VIN	VCS	VCC	PLV	PCE	ISA	ICA	PTC	PTI		
En núcleo	0	0	0	0	0	0	0	0	0	0	0

VIN: Vertedero incontrolado
VCS: Vertedero controlado sin aprovechamiento
VCC: Vertedero controlado con explotación de biogas
PLV: Punto limpio, verde ó ecoparque
PCE: Planta de clasificación de envases
ISA: Incineradoras sin aprovechamiento
ICA: Incineradoras con aprovechamiento
PTC: Planta de compostaje
PTI: Planta de tratamiento integrado
EST: Estación de transferencia
OTR: Otros tipos

IDEP: Instalaciones deportivas
CCES: Centros culturales
PJNA: Parques y jardines
LMFE: Lonjas, mercados y ferias
MATA: Mataderos
CEME: Cementerios
TANA: Tanatorios
CSAN: Centros sanitarios
CASI: Centros asistenciales
CENS: Centros de enseñanza
EXTI: Extinción de incendios
AYUN: Edificios administrativos
EPSU: Edificios públicos sin uso