
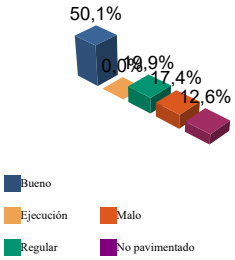


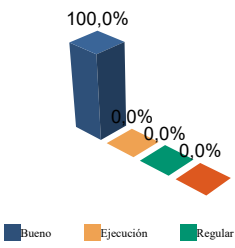
ENCUESTA DE INFRAESTRUCTURA Y EQUIPAMIENTOS LOCALES

Diputación Provincial de SORIA	Municipio: RENIEBLAS	Código INE: 154	Altitud (m.): 1040 Km2 en el término municipal: 10,31	
	Núcleo: VENTOSILLA DE SAN JUAN	Código INE: 154000301		

Población		Nº de viviendas	Plazas hoteleras
Residente	Estacional		
19	60	21	0

<p>INFRAESTRUCTURA VIARIA</p> <p style="text-align: center;">CA: Calles y Plazas TR: Travesías OT: Otros viarios</p>  <table border="1" style="width:100%; border-collapse: collapse; margin-top: 10px;"> <thead> <tr> <th></th> <th>CA</th> <th>TR</th> <th>OT</th> <th>% nuc</th> <th>% prov</th> </tr> </thead> <tbody> <tr> <td>Bueno</td> <td style="text-align: center;">2.837</td> <td style="text-align: center;">0</td> <td style="text-align: center;">21</td> <td style="text-align: center;">50,1</td> <td style="text-align: center;">70,4</td> </tr> <tr> <td>Ejecución</td> <td style="text-align: center;">0</td> <td style="text-align: center;">0</td> <td style="text-align: center;">0</td> <td style="text-align: center;">0,0</td> <td style="text-align: center;">0,1</td> </tr> <tr> <td>Regular</td> <td style="text-align: center;">1.132</td> <td style="text-align: center;">0</td> <td style="text-align: center;">0</td> <td style="text-align: center;">19,9</td> <td style="text-align: center;">12,3</td> </tr> <tr> <td>Malo</td> <td style="text-align: center;">990</td> <td style="text-align: center;">0</td> <td style="text-align: center;">0</td> <td style="text-align: center;">17,4</td> <td style="text-align: center;">2,8</td> </tr> <tr> <td>No pavimentado</td> <td style="text-align: center;">340</td> <td style="text-align: center;">0</td> <td style="text-align: center;">381</td> <td style="text-align: center;">12,6</td> <td style="text-align: center;">14,4</td> </tr> <tr> <td>TOTAL</td> <td style="text-align: center;">5.299</td> <td style="text-align: center;">0</td> <td style="text-align: center;">402</td> <td style="text-align: center;">100%</td> <td style="text-align: center;">100%</td> </tr> </tbody> </table> <p style="text-align: center;">Número de viviendas deficitarias: 0 (unidades en m2)</p>		CA	TR	OT	% nuc	% prov	Bueno	2.837	0	21	50,1	70,4	Ejecución	0	0	0	0,0	0,1	Regular	1.132	0	0	19,9	12,3	Malo	990	0	0	17,4	2,8	No pavimentado	340	0	381	12,6	14,4	TOTAL	5.299	0	402	100%	100%	<p>ALUMBRADO</p> <table border="1" style="width:100%; border-collapse: collapse; margin-top: 10px;"> <tr> <td>Nº de puntos</td> <td style="text-align: center;">11</td> </tr> <tr> <td>Potencia instalada (Kw):</td> <td style="text-align: center;">0,0</td> </tr> <tr> <td>Nº de viviendas deficitarias</td> <td style="text-align: center;">10</td> </tr> <tr> <td>Longitud deficitaria</td> <td style="text-align: center;">300</td> </tr> </table> <p style="text-align: right; margin-top: 10px;">Calidad del servicio: Bueno</p>	Nº de puntos	11	Potencia instalada (Kw):	0,0	Nº de viviendas deficitarias	10	Longitud deficitaria	300
	CA	TR	OT	% nuc	% prov																																														
Bueno	2.837	0	21	50,1	70,4																																														
Ejecución	0	0	0	0,0	0,1																																														
Regular	1.132	0	0	19,9	12,3																																														
Malo	990	0	0	17,4	2,8																																														
No pavimentado	340	0	381	12,6	14,4																																														
TOTAL	5.299	0	402	100%	100%																																														
Nº de puntos	11																																																		
Potencia instalada (Kw):	0,0																																																		
Nº de viviendas deficitarias	10																																																		
Longitud deficitaria	300																																																		

<p>ABASTECIMIENTO DE AGUA</p> <table border="1" style="width:100%; border-collapse: collapse; margin-top: 10px;"> <tr> <td>Calidad del servicio</td> <td style="text-align: center;">B</td> </tr> <tr> <td>Año de instalación</td> <td style="text-align: center;">1989</td> </tr> <tr> <td>Restricciones de agua</td> <td style="text-align: center;">NO</td> </tr> <tr> <td>Utilización de cisterna</td> <td style="text-align: center;">NO</td> </tr> </table>	Calidad del servicio	B	Año de instalación	1989	Restricciones de agua	NO	Utilización de cisterna	NO	<table border="1" style="width:100%; border-collapse: collapse; margin-top: 10px;"> <thead> <tr> <th></th> <th></th> <th>Bueno</th> <th>Ejecución</th> <th>Regular</th> <th>Malo</th> </tr> </thead> <tbody> <tr> <td>Nº de captaciones</td> <td style="text-align: center;">1</td> <td style="text-align: center;">100,0</td> <td style="text-align: center;">0,0</td> <td style="text-align: center;">0,0</td> <td style="text-align: center;">0,0</td> </tr> <tr> <td>Longitud conducción</td> <td style="text-align: center;">3.026 m</td> <td style="text-align: center;">100,0</td> <td style="text-align: center;">0,0</td> <td style="text-align: center;">0,0</td> <td style="text-align: center;">0,0</td> </tr> <tr> <td>Capacidad depósitos</td> <td style="text-align: center;">80 m3</td> <td style="text-align: center;">100,0</td> <td style="text-align: center;">0,0</td> <td style="text-align: center;">0,0</td> <td style="text-align: center;">0,0</td> </tr> <tr> <td>Nº de potabilizadoras</td> <td style="text-align: center;">1</td> <td style="text-align: center;">0,0</td> <td style="text-align: center;">0,0</td> <td style="text-align: center;">0,0</td> <td style="text-align: center;">0,0</td> </tr> </tbody> </table>			Bueno	Ejecución	Regular	Malo	Nº de captaciones	1	100,0	0,0	0,0	0,0	Longitud conducción	3.026 m	100,0	0,0	0,0	0,0	Capacidad depósitos	80 m3	100,0	0,0	0,0	0,0	Nº de potabilizadoras	1	0,0	0,0	0,0	0,0
Calidad del servicio	B																																						
Año de instalación	1989																																						
Restricciones de agua	NO																																						
Utilización de cisterna	NO																																						
		Bueno	Ejecución	Regular	Malo																																		
Nº de captaciones	1	100,0	0,0	0,0	0,0																																		
Longitud conducción	3.026 m	100,0	0,0	0,0	0,0																																		
Capacidad depósitos	80 m3	100,0	0,0	0,0	0,0																																		
Nº de potabilizadoras	1	0,0	0,0	0,0	0,0																																		

<p>RED DE DISTRIBUCIÓN</p>  <table border="1" style="width:100%; border-collapse: collapse; margin-top: 10px;"> <thead> <tr> <th></th> <th>Longitud</th> <th>% nuc</th> <th>% prov</th> </tr> </thead> <tbody> <tr> <td>Bueno</td> <td style="text-align: center;">864</td> <td style="text-align: center;">100,0</td> <td style="text-align: center;">77,9</td> </tr> <tr> <td>Ejecución</td> <td style="text-align: center;">0</td> <td style="text-align: center;">0,0</td> <td style="text-align: center;">0,0</td> </tr> <tr> <td>Regular</td> <td style="text-align: center;">0</td> <td style="text-align: center;">0,0</td> <td style="text-align: center;">10,8</td> </tr> <tr> <td>Malo</td> <td style="text-align: center;">0</td> <td style="text-align: center;">0,0</td> <td style="text-align: center;">11,3</td> </tr> <tr> <td>TOTAL:</td> <td colspan="3" style="text-align: center;">864 metros</td> </tr> </tbody> </table>		Longitud	% nuc	% prov	Bueno	864	100,0	77,9	Ejecución	0	0,0	0,0	Regular	0	0,0	10,8	Malo	0	0,0	11,3	TOTAL:	864 metros			<p>Viviendas conectadas: 19</p> <p>Viviendas no conectadas: 2</p> <p style="text-align: center;">DÉFICITS</p> <p>Nº de viviendas deficitarias: 0</p> <p>Longitud del déficit (m): 0</p> <p>Población residente: 0</p> <p>Población estacional: 0</p> <p style="text-align: center;">AUTÓNOMAS</p> <p>Nº de viviendas autónomas: 0</p> <p>Población residente: 0</p> <p>Población estacional: 0</p>
	Longitud	% nuc	% prov																						
Bueno	864	100,0	77,9																						
Ejecución	0	0,0	0,0																						
Regular	0	0,0	10,8																						
Malo	0	0,0	11,3																						
TOTAL:	864 metros																								

Consumo de invierno (m3/día)	4
Consumo de verano (m3/día)	15
Pérdidas de red	5 %
Nº de viviendas con exceso de presión	0
Nº de viviendas con déficit de presión	0

**Diputación
Provincial de
SORIA**

Municipio: **RENIEBLAS**
Núcleo: **VENTOSILLA DE SAN JUAN**

Código INE: **154**
Código INE: **154000301**

SANEAMIENTO Y DEPURACIÓN

		Ejecución						
		Bueno	Regular	Malo				
Calidad del servicio	Bueno	Longitud emisarios	58 m	Estado (%)	100,0	0,0	0,0	0,0
Caudal tratado (m3/año)	2038	Longitud colectores	336 m	Estado (%)	100,0	0,0	0,0	0,0
Caudal desaguado (m3/año)	2038	Nº de depuradoras	1	Capacidad (m3/año):	2.136			

RAMALES



	Longitud	% nuc	% prov
Bueno	912	100,0	88,4
Ejecución	0	0,0	0,0
Regular	0	0,0	6,5
Malo	0	0,0	5,1

TOTAL: 912 metros

Viviendas conectadas: 19
Viviendas no conectadas: 2

DÉFICITS

Nº de viviendas deficitarias: 0
Longitud del déficit (m): 0
Población residente: 0
Población estacional: 0

AUTÓNOMAS

Nº de viviendas autónomas:
Población residente:
Población estacional:
Sistema utilizado:

DEPURACIÓN

	SP	FM	IF	FE	EI	AB	VI	IN	OT	CE
Problemas en depuradora	1	0	0	0	0	0	0	0	0	0
Tratamiento Lodos	NO									
Destino final Lodos (%)	Agricultura con compostaje: 0,0					Agricultura sin compostaje: 0,0				
	Incinerar: 0,0		Vertederos: 0,0			Otros: 0,0				

PROBLEMAS EN DEPUR.:

SP: Sin problemas
FM: Falta de mantenimiento
IF: Infradimensionamiento
FE: Falta de elementos básicos

AB: Abandonada o sin uso

VI: Vertidos industriales
IN: Sistema inadecuado
OT: Otros
CE: Costes elevados

TRATAMIENTO DE LODOS:

CO: Consorcio
EM: Empresa municipal
EP: Empresa pública no municipal
MA: Mancomunidad

MU: Municipal

NO: No hay tratamiento
OT: Otros
PV: Privada
VE: Vecinal

RECOGIDA DE BASURAS

	Tm/año	Nº contenedores	Calidad	Gestión
No seleccionada	7,40	1	Inadecuado	Municipal contratada
Papel	0,00	0		
Vidrio	0,00	0		
Plástico	0,00	0		
Pilas	0,00	0		
Otros	0,00	0		

EQUIPAMIENTOS

Superficie total dedicada 396 m2

Nº instalaciones	Tipo	m2 sup. cubierta	Estado			
			B	E	R	M
1	IDEP	0	1	0	0	0
1	CCES	69	1	0	0	0
1	PJNA	101	0	0	0	1
0	LMFE	0	0	0	0	0
0	MATA	0	0	0	0	0
1	CEME	19	1	0	0	0
0	TANA	0	0	0	0	0
0	CSAN	0	0	0	0	0
0	CASI	0	0	0	0	0
0	CENS	0	0	0	0	0
0	EXTI	0	0	0	0	0
1	AYUN	138	1	0	0	0
1	EPSU	69	1	0	0	0

Total instalaciones núcleo:

6

INSTALACIONES DE ELIMINACIÓN Y TRATAMIENTO DE RESIDUOS

	Vertederos			Almacenamiento		Plantas Tratamiento				EST	OTR
	VIN	VCS	VCC	PLV	PCE	ISA	ICA	PTC	PTI		
En núcleo	0	0	0	0	0	0	0	0	0	0	0

VIN: Vertedero incontrolado
VCS: Vertedero controlado sin aprovechamiento
VCC: Vertedero controlado con explotación de biogas
PLV: Punto limpio, verde ó ecoparque
PCE: Planta de clasificación de envases
ISA: Incineradoras sin aprovechamiento
ICA: Incineradoras con aprovechamiento
PTC: Planta de compostaje
PTI: Planta de tratamiento integrado
EST: Estación de transferencia
OTR: Otros tipos

IDEP: Instalaciones deportivas
CCES: Centros culturales
PJNA: Parques y jardines
LMFE: Lonjas, mercados y ferias
MATA: Mataderos
CEME: Cementerios
TANA: Tanatorios
CSAN: Centros sanitarios
CASI: Centros asistenciales
CENS: Centros de enseñanza
EXTI: Extinción de incendios
AYUN: Edificios administrativos
EPSU: Edificios públicos sin uso