

ENCUESTA DE INFRAESTRUCTURA Y EQUIPAMIENTOS LOCALES

Diputación Provincial de SORIA

Municipio: **GOLMAYO**
Núcleo: **VILLABUENA**

Código INE: **095**
Código INE: **095001101**

Altitud (m.):
1132

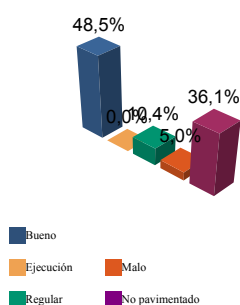
Km2 en el término municipal:
93.21



Población		Nº de viviendas	Plazas hoteleras
Residente	Estacional		
49	80	67	0

INFRAESTRUCTURA VIARIA

CA: Calles y Plazas TR: Travesías OT: Otros viarios



	CA	TR	OT	% nuc	% prov
Bueno	10.987	0	0	48,5	66,8
Ejecución	0	0	0	0,0	0,1
Regular	2.360	0	0	10,4	13,5
Malo	1.126	0	0	5,0	2,9
No pavimentado	8.191	0	0	36,1	16,7
TOTAL	22.663	0	0	100%	100%

Número de viviendas deficitarias: 4

(unidades en m2)

ALUMBRADO

Nº de puntos	67
Potencia instalada (Kw):	7,0
Nº de viviendas deficitarias	1
Longitud deficitaria	90

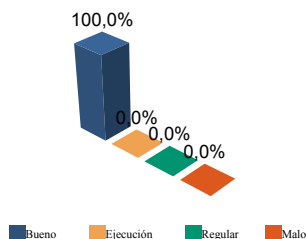
Calidad del servicio: Bueno

ABASTECIMIENTO DE AGUA

Calidad del servicio	B
Año de instalación	1978
Restricciones de agua	NO
Utilización de cisterna	NO

		Bueno	Ejecución	Regular	Malo
Nº de captaciones	0	Estado (%)	0,0	0,0	0,0
Longitud conducción	2.251 m	Estado (%)	100,0	0,0	0,0
Capacidad depósitos	140 m3	Estado (%)	85,7	0,0	14,3
Nº de potabilizadoras	1	Estado (%)	0,0	0,0	0,0

RED DE DISTRIBUCIÓN



	Longitud	% nuc	% prov
Bueno	1.931	100,0	76,3
Ejecución	0	0,0	0,0
Regular	0	0,0	11,6
Malo	0	0,0	12,1

TOTAL: 1.931 metros

Viviendas conectadas: 65

Viviendas no conectadas: 1

DÉFICITS

Nº de viviendas deficitarias: 0

Longitud del déficit (m): 0

Población residente: 0

Población estacional: 0

AUTÓNOMAS

Nº de viviendas autónomas: 1

Población residente: 2

Población estacional: 4

Consumo de invierno (m3/día)	11
Consumo de verano (m3/día)	20
Pérdidas de red	5 %
Nº de viviendas con exceso de presión	0
Nº de viviendas con déficit de presión	5

**Diputación
Provincial de
SORIA**

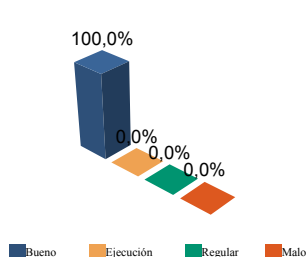
Municipio: **GOLMAYO**
Núcleo: **VILLABUENA**

Código INE: **095**
Código INE: **095001101**

SANEAMIENTO Y DEPURACIÓN

		Ejecución						
		Bueno	Regular	Malo				
Calidad del servicio	Malo	Longitud emisarios	299 m	Estado (%)	100,0	0,0	0,0	0,0
Caudal tratado (m3/año)	0	Longitud colectores	767 m	Estado (%)	100,0	0,0	0,0	0,0
Caudal desaguado (m3/año)	3880	Nº de depuradoras	0	Capacidad (m3/año):	0			

RAMALES



	Longitud	% nuc	% prov
Bueno	1.421	100,0	88,0
Ejecución	0	0,0	0,0
Regular	0	0,0	6,7
Malo	0	0,0	5,3

TOTAL: 1.421 metros

Viviendas conectadas: 66

Viviendas no conectadas: 1

DÉFICITS

Nº de viviendas deficitarias: 0

Longitud del déficit (m): 0

Población residente: 0

Población estacional: 0

AUTÓNOMAS

Nº de viviendas autónomas:

Población residente:

Población estacional:

Sistema utilizado:

DEPURACIÓN

	SP	FM	IF	FE	EI	AB	VI	IN	OT	CE					
Problemas en depuradora	0	0	0	0	0	0	0	0	0	0					
Tratamiento Lodos															
Destino final Lodos (%)	Agricultura con compostaje:					Agricultura sin compostaje:									
	Incinerar:					Vertederos:					Otros:				

PROBLEMAS EN DEPUR.:

SP: Sin problemas
FM: Falta de mantenimiento
IF: Infradimensionamiento
FE: Falta de elementos básicos

AB: Abandonada o sin uso

VI: Vertidos industriales
IN: Sistema inadecuado
OT: Otros
CE: Costes elevados

TRATAMIENTO DE LODOS:

CO: Consorcio
EM: Empresa municipal
EP: Empresa pública no municipal
MA: Mancomunidad

MU: Municipal

NO: No hay tratamiento
OT: Otros
PV: Privada
VE: Vecinal

RECOGIDA DE BASURAS

	Tm/año	Nº contenedores	Calidad	Gestión
No seleccionada	14,30	2	Adecuado	Otros
Papel	0,00	0		
Vidrio	0,00	0		
Plástico	0,00	0		
Pilas	0,00	0		
Otros	0,00	0		

EQUIPAMIENTOS

Superficie total dedicada 1.274 m2

Nº instalaciones	Tipo	m2 sup. cubierta	Estado			
			B	E	R	M
1	IDEP	0	0	0	1	0
1	CCES	239	1	0	0	0
1	PJNA	261	0	0	1	0
0	LMFE	0	0	0	0	0
0	MATA	0	0	0	0	0
1	CEME	332	1	0	0	0
0	TANA	0	0	0	0	0
1	CSAN	126	1	0	0	0
0	CASI	0	0	0	0	0
0	CENS	0	0	0	0	0
0	EXTI	0	0	0	0	0
2	AYUN	316	1	0	1	0
0	EPSU	0	0	0	0	0

Total instalaciones núcleo:

7

INSTALACIONES DE ELIMINACIÓN Y TRATAMIENTO DE RESIDUOS

	Vertederos			Almacenamiento		Plantas Tratamiento				EST	OTR
	VIN	VCS	VCC	PLV	PCE	ISA	ICA	PTC	PTI		
En núcleo	1	0	0	0	0	0	0	0	0	0	0

VIN: Vertedero incontrolado
VCS: Vertedero controlado sin aprovechamiento
VCC: Vertedero controlado con explotación de biogas
PLV: Punto limpio, verde ó ecoparque
PCE: Planta de clasificación de envases
ISA: Incineradoras sin aprovechamiento
ICA: Incineradoras con aprovechamiento
PTC: Planta de compostaje
PTI: Planta de tratamiento integrado
EST: Estación de transferencia
OTR: Otros tipos

IDEP: Instalaciones deportivas
CCES: Centros culturales
PJNA: Parques y jardines
LMFE: Lonjas, mercados y ferias
MATA: Mataderos
CEME: Cementerios
TANA: Tanatorios
CSAN: Centros sanitarios
CASI: Centros asistenciales
CENS: Centros de enseñanza
EXTI: Extinción de incendios
AYUN: Edificios administrativos
EPSU: Edificios públicos sin uso