ENCUESTA DE INFRAESTRUCTURA Y EQUIPAMIENTOS LOCALES

Diputación Provincial de SORIA

Municipio: **VINUESA** Código INE: **215**

Núcleo: **VINUESA** Código INE: **215000301**

Población		Nº de viviendas	Plazas hoteleras
Residente	Estacional		
837	5000	818	217

Altitud (m.): 1107

Km2 en el término municipal: 52,00

INFRAESTRUCTURA VIARIA

CA: Calles y Plazas **TR**: Travesías **OT**: Otros viarios

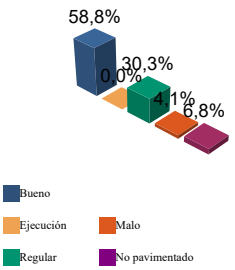

	CA	TR	OT	% nuc	% prov
Bueno	58.899	0	0	58,8	70,4
Ejecución	0	0	0	0,0	0,1
Regular	27.403	2.995	0	30,3	12,3
Malo	4.118	0	0	4,1	2,8
No pavimentado	6.821	0	0	6,8	14,4
TOTAL	97.242	2.995	0	100%	100%

(unidades en m2)

Número de viviendas deficitarias: 1

ALUMBRADO

Nº de puntos	355
Potencia instalada (Kw):	11,0
Nº de viviendas deficitarias	3
Longitud deficitaria	0

Calidad del servicio: Bueno

ABASTECIMIENTO DE AGUA

Calidad del servicio	B
Año de instalación	1918
Restricciones de agua	NO
Utilización de cisterna	NO

			Bueno	Ejecución	Regular	Malo
Nº de captaciones	1	Estado (%)	100,0	0,0	0,0	0,0
Longitud conducción	8.489 m	Estado (%)	98,0	0,0	0,0	2,0
Capacidad depósitos	800 m3	Estado (%)	100,0	0,0	0,0	0,0
Nº de potabilizadoras	1	Estado (%)	100,0	0,0	0,0	0,0

RED DE DISTRIBUCIÓN

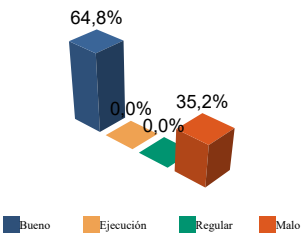

	Longitud	% nuc	% prov
Bueno	7.709	64,8	77,9
Ejecución	0	0,0	0,0
Regular	0	0,0	10,8
Malo	4.194	35,2	11,3

TOTAL: 11.904 metros

Consumo de invierno (m3/día)	188
Consumo de verano (m3/día)	1250
Pérdidas de red	15 %
Nº de viviendas con exceso de presión	0
Nº de viviendas con déficit de presión	0

Viviendas conectadas:	818
Viviendas no conectadas:	0

DÉFICITS

Nº de viviendas deficitarias:	0
Longitud del déficit (m):	0
Población residente:	0
Población estacional:	0

AUTÓNOMAS

Nº de viviendas autónomas:	0
Población residente:	0
Población estacional:	0

INFORME DE NÚCLEO

Fecha del informe: 3 de junio de 2024

Diputación Provincial de SORIA

Municipio: **VINUESA** Código INE: **215**

Núcleo: **VINUESA** Código INE: **215000301**

SANEAMIENTO Y DEPURACIÓN

Calidad del servicio	Bueno
Caudal tratado (m3/año)	133130
Caudal desaguado (m3/año)	133130

			Bueno	Ejecución	Regular	Malo
Longitud emisarios	1.354 m	Estado (%)	100,0	0,0	0,0	0,0
Longitud colectores	5.013 m	Estado (%)	87,5	0,0	0,0	12,5
Nº de depuradoras	1	Capacidad (m3/año):			134.064	

RAMALES

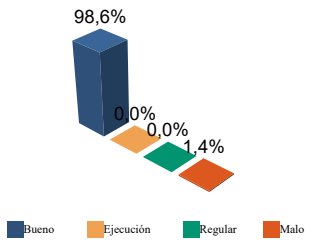

	Longitud	% nuc	% prov
Bueno	9.837	98,6	88,4
Ejecución	0	0,0	0,0
Regular	0	0,0	6,5
Malo	143	1,4	5,1

TOTAL: **9.980** **metros**

Viviendas conectadas: 818
Viviendas no conectadas: 0

DÉFICITS

Nº de viviendas deficitarias: 0
Longitud del déficit (m): 0
Población residente: 0
Población estacional: 0

AUTÓNOMAS

Nº de viviendas autónomas:
Población residente:
Población estacional:
Sistema utilizado:

DEPURACIÓN

	SP	FM	IF	FE	EI	AB	VI	IN	OT	CE
Problemas en depuradora	1	0	0	0	0	0	0	0	0	0
Tratamiento Lodos	NO									
Destino final Lodos (%)	Agricultura con compostaje: **0,0** Agricultura sin compostaje: **0,0** Incinerar: **0,0** Vertederos: **0,0** Otros: **0,0**									

PROBLEMAS EN DEPUR.:
SP: Sin problemas
FM: Falta de mantenimiento
IF: Infradimensionamiento
FE: Falta de elementos básicos
AB: Abandonada o sin uso
VI: Vertidos industriales
IN: Sistema inadecuado
OT: Otros
CE: Costes elevados

TRATAMIENTO DE LODOS:
CO: Consorcio
EM: Empresa municipal
EP: Empresa pública no municipal
MA: Mancomunidad
MU: Municipal
NO: No hay tratamiento
OT: Otros
PV: Privada
VE: Vecinal

RECOGIDA DE BASURAS

	Tm/año	Nº contenedores	Calidad	Gestión
No seleccionada	457,40	30	Inadecuado	Municipal contratada
Papel	23,20	5	Adecuado	Otros
Vidrio	29,30	5	Adecuado	Otros
Plástico	25,40	5	Adecuado	Otros
Pilas	0,10	5	Adecuado	Otros
Otros	0,00	0		

INSTALACIONES DE ELIMINACIÓN Y TRATAMIENTO DE RESIDUOS

	Vertederos			Almacenamiento		Plantas Tratamiento					
	VIN	VCS	VCC	PLV	PCE	ISA	ICA	PTC	PTI	EST	OTR
En núcleo	0	2	0	1	0	0	0	0	0	0	0

VIN: Vertedero incontrolado
VCS: Vertedero controlado sin aprovechamiento
VCC: Vertedero controlado con explotación de biogas
PLV: Punto limpio, verde ó ecoparque
PCE: Planta de clasificación de envases
ISA: Incineradoras sin aprovechamiento
ICA: Incineradoras con aprovechamiento
PTC: Planta de compostaje
PTI: Planta de tratamiento integrado
EST: Estación de transferencia
OTR: Otros tipos

EQUIPAMIENTOS

Superficie total dedicada 35.202 m2

Nº instalaciones	Tipo	m2 sup. cubierta	Estado			
			B	E	R	M
7	IDEP	2.368	5	0	2	0
4	CCES	1.486	4	0	0	0
2	PJNA	17.200	1	0	1	0
0	LMFE	0	0	0	0	0
1	MATA	638	1	0	0	0
1	CEME	4.800	1	0	0	0
0	TANA	0	0	0	0	0
1	CSAN	135	1	0	0	0
2	CASI	2.343	2	0	0	0
1	CENS	1.730	1	0	0	0
0	EXTI	0	0	0	0	0
10	AYUN	4.502	7	0	1	2
0	EPSU	0	0	0	0	0

Total instalaciones núcleo: **29**

IDEP: Instalaciones deportivas
CCES: Centros culturales
PJNA: Parques y jardines
LMFE: Lonjas, mercados y ferias
MATA: Mataderos
CEME: Cementerios
TANA: Tanatorios
CSAN: Centros sanitarios
CASI: Centros asistenciales
CENS: Centros de enseñanza
EXTI: Extinción de incendios
AYUN: Edificios administrativos
EPSU: Edificios públicos sin uso