


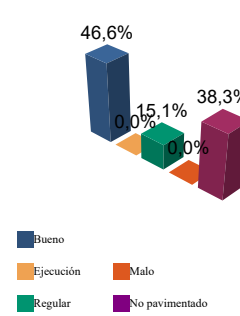
ENCUESTA DE INFRAESTRUCTURA Y EQUIPAMIENTOS LOCALES

Diputación Provincial de SORIA	Municipio: FUENTEARMEGIL	Código INE: 085	Altitud (m.): 959	Km2 en el término municipal: 17.33	
	Núcleo: ZAYUELAS	Código INE: 085000401			

Población		Nº de viviendas	Plazas hoteleras
Residente	Estacional		
57	280	85	0

INFRAESTRUCTURA VIARIA

CA: Calles y Plazas TR: Travesías OT: Otros viarios



	CA	TR	OT	% nuc	% prov
Bueno	5.162	2.145	0	46,6	70,4
Ejecución	0	0	0	0,0	0,1
Regular	79	2.284	0	15,1	12,3
Malo	0	0	0	0,0	2,8
No pavimentado	5.890	115	0	38,3	14,4
TOTAL	11.131	4.544	0	100%	100%

Número de viviendas deficitarias: 20 (unidades en m2)

ALUMBRADO

Nº de puntos	32
Potencia instalada (Kw):	1,0
Nº de viviendas deficitarias	3
Longitud deficitaria	50

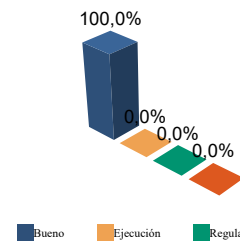
Calidad del servicio: **Bueno**

ABASTECIMIENTO DE AGUA

Calidad del servicio	R							
Año de instalación	1982							
Restricciones de agua	RM							
Utilización de cisterna	SE							

		Bueno	Ejecución	Regular	Malo
Nº de captaciones	1	100,0	0,0	0,0	0,0
Longitud conducción	1.724 m	100,0	0,0	0,0	0,0
Capacidad depósitos	62 m3	100,0	0,0	0,0	0,0
Nº de potabilizadoras	1	0,0	0,0	0,0	0,0

RED DE DISTRIBUCIÓN



	Longitud	% nuc	% prov
Bueno	2.028	100,0	77,9
Ejecución	0	0,0	0,0
Regular	0	0,0	10,8
Malo	0	0,0	11,3
TOTAL:	2.028 metros		

Consumo de invierno (m3/día)	12
Consumo de verano (m3/día)	70
Pérdidas de red	0 %
Nº de viviendas con exceso de presión	0
Nº de viviendas con déficit de presión	43

Viviendas conectadas: 85

Viviendas no conectadas: 0

DÉFICITS

Nº de viviendas deficitarias: 0

Longitud del déficit (m): 0

Población residente: 0

Población estacional: 0

AUTÓNOMAS

Nº de viviendas autónomas: 0

Población residente: 0

Población estacional: 0

**Diputación
Provincial de
SORIA**

Municipio: **FUENTEARMEGIL**

Código INE: **085**

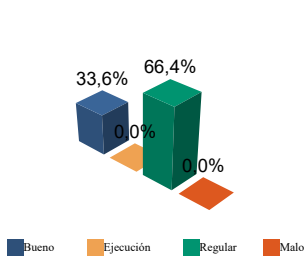
Núcleo: **ZAYUELAS**

Código INE: **085000401**

SANEAMIENTO Y DEPURACIÓN

		Ejecución						
		Bueno	Ejecución	Regular	Malo			
Calidad del servicio	Regular	Longitud emisarios	500 m	Estado (%)	100,0	0,0	0,0	0,0
Caudal tratado (m3/año)	6373	Longitud colectores	419 m	Estado (%)	0,0	0,0	100,0	0,0
Caudal desaguado (m3/año)	7953	Nº de depuradoras	1	Capacidad (m3/año):	6.452			

RAMALES



	Longitud	% nuc	% prov
Bueno	573	33,6	88,4
Ejecución	0	0,0	0,0
Regular	1.133	66,4	6,5
Malo	0	0,0	5,1

TOTAL: 1.706 metros

Viviendas conectadas: 85
Viviendas no conectadas: 0

DÉFICITS

Nº de viviendas deficitarias: 0
Longitud del déficit (m): 0
Población residente: 0
Población estacional: 0

AUTÓNOMAS

Nº de viviendas autónomas:
Población residente:
Población estacional:
Sistema utilizado:

DEPURACIÓN

	SP	FM	IF	FE	EI	AB	VI	IN	OT	CE
Problemas en depuradora	1	0	1	0	0	0	0	0	0	0
Tratamiento Lodos										
Destino final Lodos (%)	Agricultura con compostaje: 0,0					Agricultura sin compostaje: 0,0				
	Incinerar: 0,0		Vertederos: 0,0		Otros: 100,0					

PROBLEMAS EN DEPUR.:

SP: Sin problemas
FM: Falta de mantenimiento
IF: Infradimensionamiento
FE: Falta de elementos básicos

AB: Abandonada o sin uso

VI: Vertidos industriales
IN: Sistema inadecuado
OT: Otros
CE: Costes elevados

TRATAMIENTO DE LODOS:

CO: Consorcio
EM: Empresa municipal
EP: Empresa pública no municipal
MA: Mancomunidad

MU: Municipal

NO: No hay tratamiento
OT: Otros
PV: Privada
VE: Vecinal

RECOGIDA DE BASURAS

	Tm/año	Nº contenedores	Calidad	Gestión
No seleccionada	27,60	5	Adecuado	Mancomunida d directa
Papel	0,00	0		
Vidrio	0,00	0		
Plástico	0,00	0		
Pilas	0,00	0		
Otros	0,00	0		

EQUIPAMIENTOS

Superficie total dedicada 767 m2

Nº instalaciones	Tipo	m2 sup. cubierta	Estado			
			B	E	R	M
2	IDEP	0	1	0	0	1
1	CCES	97	0	0	1	0
0	PJNA	0	0	0	0	0
0	LMFE	0	0	0	0	0
0	MATA	0	0	0	0	0
1	CEME	363	0	0	1	0
0	TANA	0	0	0	0	0
1	CSAN	56	0	0	1	0
0	CASI	0	0	0	0	0
0	CENS	0	0	0	0	0
0	EXTI	0	0	0	0	0
2	AYUN	151	2	0	0	0
1	EPSU	100	0	0	0	1

Total instalaciones núcleo: 8

INSTALACIONES DE ELIMINACIÓN Y TRATAMIENTO DE RESIDUOS

	Vertederos			Almacenamiento		Plantas Tratamiento				EST	OTR
	VIN	VCS	VCC	PLV	PCE	ISA	ICA	PTC	PTI		
En núcleo	1	0	0	0	0	0	0	0	0	0	0

VIN: Vertedero incontrolado
VCS: Vertedero controlado sin aprovechamiento
VCC: Vertedero controlado con explotación de biogas
PLV: Punto limpio, verde ó ecoparque
PCE: Planta de clasificación de envases
ISA: Incineradoras sin aprovechamiento
ICA: Incineradoras con aprovechamiento
PTC: Planta de compostaje
PTI: Planta de tratamiento integrado
EST: Estación de transferencia
OTR: Otros tipos

IDEP: Instalaciones deportivas
CCES: Centros culturales
PJNA: Parques y jardines
LMFE: Lonjas, mercados y ferias
MATA: Mataderos
CEME: Cementerios
TANA: Tanatorios
CSAN: Centros sanitarios
CASI: Centros asistenciales
CENS: Centros de enseñanza
EXTI: Extinción de incendios
AYUN: Edificios administrativos
EPSU: Edificios públicos sin uso